



HISTORIC ACROPOLIS RALLY '26

ROAD BOOK / ΒΙΒΛΙΟ ΔΙΑΔΡΟΜΗΣ



**2nd
DAY**

SATURDAY MAY 23



FIA HISTORIC
RALLY
EUROPEAN CHAMPIONSHIP

OMAE

ΟΜΟΣΠΟΝΔΙΑ
ΜΗΧΑΝΟΚΙΝΗΤΟΥ
ΑΘΛΗΤΙΣΜΟΥ
ΕΛΛΑΔΟΣ



22-24 MAY 2026

ΧΟΡΗΓΟΣ ΕΠΙΚΟΙΝΩΝΙΑΣ:

COSMOTV

HISTORIC ACROPOLIS RALLY 2026

22-24 May 2026

March 2026

APPENDIX TO THE REGULATIONS

ΠΑΡΑΡΤΗΜΑ ΚΑΝΟΝΙΣΜΟΥ

Itinerary, distances in kilometers and 1st car's time table.

Δρομολόγιο, χιλιομετρικές αποστάσεις και ωράριο 1ου αυτοκινήτου.

T.C. = Time Control - Σταθμός Ελέγχου Χρόνου

S.S. = Special Stage - Ειδική Διαδρομή

Distance km - Απόσταση σε χιλιόμετρα

Leg - Σκέλος (Ημέρα)

Section - Τμήμα διαδρομής

Average Speed - Μέση Ωριαία Ταχύτητα

Target Time - Ιδανικός Χρόνος

Partial km - Μερικά Χιλιόμετρα

Total km - Ολικά Χιλιόμετρα

Direction - Κατεύθυνση

Information - Πληροφορίες

1st Car's Time Table - Ωράριο 1ου Αυτοκινήτου

T = Tarmac - Άσφαλτος

G = Gravel - Χώμα

C = Cement - Τσιμέντο

23.05.2026

Parc Ferme OUT - Service C OUT - Parc Ferme IN

T.C.1C - T.C.4A 102.06km 3SS 35.68km

T.C.4C - T.C.8A 189.56km 4SS 49.74km

HISTORIC ACROPOLIS RALLY 2026

22-24 May 2026

A thicker line between DIRECTION and INFORMATION indicates GRAVEL Road.

Η φαρδιά γραμμή μεταξύ ΚΑΤΕΥΘΥΝΣΗΣ και ΠΛΗΡΟΦΟΡΙΩΝ δείχνει ότι ο δρόμος είναι ΧΩΜΑ.

Petrol Stations shown, can be used for refuelling.

Τα εμφανιζόμενα πρατήρια υγρών καυσίμων, μπορούν να χρησιμοποιηθούν για ανεφοδιασμό.

The Road Book was documented from February to March 2026. Any changes to the itinerary and the road signs since then will be communicated in a bulletin.

Η καταγραφή της διαδρομής έγινε από τον Φεβρουάριο μέχρι τον Μάρτιο 2026. Κάθε αλλαγή στην διαδρομή ή στη σήμανση θα ανακοινώνεται με Δελτίο Πληροφοριών.

HISTORIC ACROPOLIS RALLY 2026

22-24 May 2026

Symbols used in the road book Σύμβολα που χρησιμοποιούνται στο βιβλίο διαδρομής



Σταθμός Ελέγχου Χρόνου
Time Control



Εκκίνηση Ειδικής Διαδρομής
Start Special Stage



Τέλος Ειδικής Διαδρομής
End Special Stage



Στοπ Ειδικής Διαδρομής
Stop Special Stage



Αρχή

Ανεφοδιασμός Αρχή
Refuelling Start



Τέλος

Ανεφοδιασμός Τέλος
Refuelling End



Φύλακας
Marshal




Ενδιάμεσος
Radio Point




Ζώνη Τεχνικής Βοήθειας
Service Zone



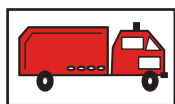
Ασθενοφόρο
Ambulance



Αυτ/το άμεσου επεμβάσεως
Direct response vehicle



Γερανός
Breakdown vehicle



Πυροσβεστικό
Fire-fighting vehicle




Προσοχή - Κίνδυνος
Caution - Attention




Πινακίδα εισόδου πόλεως
Town entrance sign



Πινακίδα εξόδου πόλεως
Town exit sign



Πινακίδα με κατεύθυνση
που ακολουθούμε
Sign to follow



Πινακίδα εκτός διαδρομής
Sign not to follow



Εκκλησία
Church



Σήραγγα
Tunnel



Ανηφόρα
Uphill



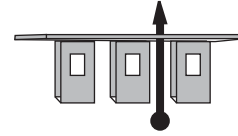
Κατηφόρα
Downhill



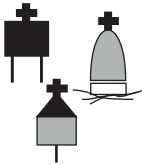
Σπίτι
House



Δέντρα
Trees



Διέλευση από διόδια
Toll post passing



Εικονοστάσι
Small shrine



Επιτρέπεται το σέρβις
Service is allowed



Φωτεινοί σηματοδότες
Traffic lights



Απαγορεύεται το Σέρβις
No Service



Διασταυρούμενα αυτοκίνητα
Crossing Cars



Κολώνα ΔΕΗ-ΟΤΕ
Power/Telephone line



Μπαριέρα
Crash Barrier



Γραμμή τρένου
Railway lines



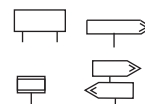
Σημείο μέτρησης
Measuring point




Φράχτης
Fence



Φυσικό αέριο
Natural gas pipeline



Θέση πινακίδας
Road sign location



Γέφυρα
Bridge



Νοσοκομείο / Κέντρο Υγείας
Hospital / Medical Center



Υποχρεωτική πορεία
Direction to Follow



Στροφή σε χωματόδρομο
Turn into gravel road

EMERGENCY SERVICES

If you need to contact the Rally Office for an emergency, please dial:

Name : Aris Nikolopoulos

tel : +30 6945919558

In case of an accident please dial:

166 Ambulance

100 Police

199 Fire

EMERGENCY NUMBER : +30 6945919558

HOSPITALS and HEALTH CENTERS ON THE RALLY ROUTE

Service Parc (Lamia)	Lamia General Hospital	+30 22313 56000
SS2 Kalamaki	Lamia General Hospital	+30 22313 56000
SS3 Makrirrachi 1	Domokos Health Center	+30 22323 50000
	Karditsa General Hospital	+30 24413 51100
SS4 Achladia 1	Sofades Health Center	+30 24433 53400
	Karditsa General Hospital	+30 24413 51100
SS5 Makrirrachi 2	Domokos Health Center	+30 22323 50000
	Karditsa General Hospital	+30 24413 51100
SS6 Achladia 2	Sofades Health Center	+30 24433 53400
	Karditsa General Hospital	+30 24413 51100
SS7 Tarzan	Sofades Health Center	+30 24433 53400
	Karditsa General Hospital	+30 24413 51100
SS8 Stirfaka 2	Lamia General Hospital	+30 22313 56000

ΥΠΗΡΕΣΙΕΣ ΑΜΕΣΗΣ ΕΠΕΜΒΑΣΗΣ

Εάν σε περίπτωση ανάγκης χρειάζεται να επικοινωνήσετε με τη γραμματεία παρακαλούμε καλέστε:

Όνομα : Αθανασίου Τάσος

τηλ. : 6932312712

Σε περίπτωση ατυχήματος παρακαλώ καλέστε:

166 Ασθενοφόρο

100 Αστυνομία

199 Πυροσ. Υπηρεσία

ΤΗΛΕΦΩΝΟ ΕΚΤΑΚΤΟΥ ΑΝΑΓΚΗΣ : 6932312712

ΝΟΣΟΚΟΜΕΙΑ και ΚΕΝΤΡΑ ΥΓΕΙΑΣ ΣΤΗΝ ΔΙΑΔΡΟΜΗ ΤΟΥ ΑΓΩΝΑ

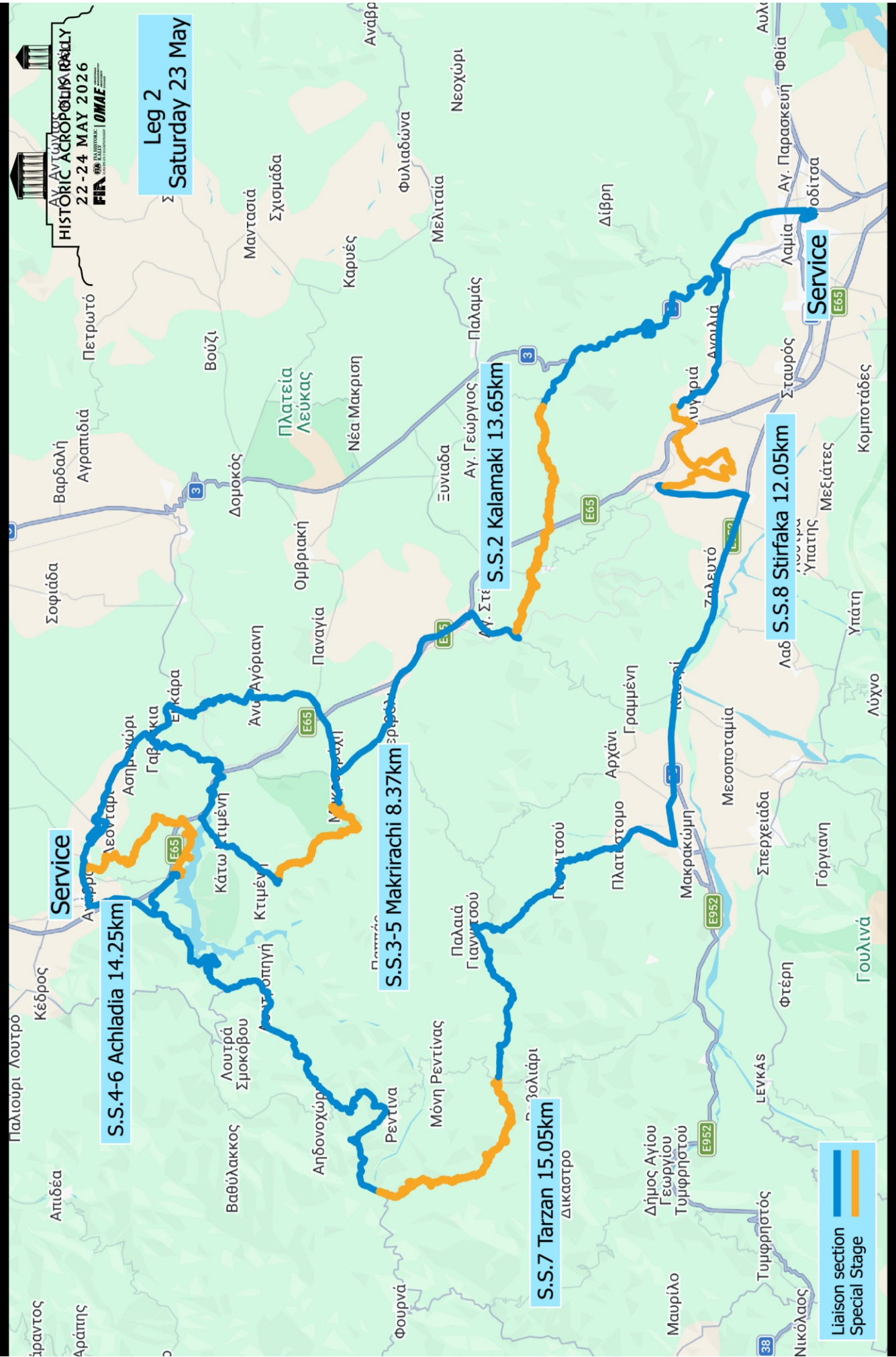
Σέρβις Παρκ (Λαμία)	Γενικό Νοσοκομείο Λαμίας	22313 56000
Ε.Δ.2 Καλαμάκι	Γενικό Νοσοκομείο Λαμίας	22313 56000
Ε.Δ.3 Μακρυρράχη 1	Κέντρο Υγείας Δομοκού Γενικό Νοσοκομείο Καρδίτσας	22323 50000 24413 51100
Ε.Δ.4 Αχλαδιά 1	Κέντρο Υγείας Σοφάδων Γενικό Νοσοκομείο Καρδίτσας	24433 53400 24413 51100
Ε.Δ.5 Μακρυρράχη 2	Κέντρο Υγείας Δομοκού Γενικό Νοσοκομείο Καρδίτσας	22323 50000 24413 51100
Ε.Δ.6 Αχλαδιά 2	Κέντρο Υγείας Σοφάδων Γενικό Νοσοκομείο Καρδίτσας	24433 53400 24413 51100
Ε.Δ.7 Ταρζάν	Κέντρο Υγείας Σοφάδων Γενικό Νοσοκομείο Καρδίτσας	24433 53400 24413 51100
Ε.Δ.8 Στύρφακα 2	Γενικό Νοσοκομείο Λαμίας	22313 56000

ACCIDENT & SAFETY PROCEDURE

1. When a red “SOS” is displayed it is MANDATORY to stop and assist the crew requiring help. You are responsible to help the injured and make sure that safety services are mobilised as quickly as possible.
 2. The first crew to arrive at the scene of an accident must stop and inform the next car of all the details.
 3. The next car must take the following information to the NEXT radio post which may be the finish control:
 - Competition number of the crew involved.
 - If and how many crew members or spectators are injured.
 - If any crew member or spectator are trapped in or outside the car.
 - Location of the accident, i.e. the closest road book junction or kilometre post.
 - Any other vital information, i.e. fire, water.
 4. The following cars must stop if the red “SOS” is displayed.
 5. All competitors stopped in a stage must place their red triangle at least 50m before where the car is stopped even if the car is clear of the road.
 6. The event emergency telephone number is: +30 6945919558
 7. If you retire you must inform the organisers telephone number: +30 6945919558
-

ΔΙΑΔΙΚΑΣΙΑ ΑΤΥΧΗΜΑΤΟΣ ΚΑΙ ΑΣΦΑΛΕΙΑΣ

1. Όταν επιδειχθεί το κόκκινο “SOS” είναι ΥΠΟΧΡΕΩΤΙΚΟ να σταματήσετε και να βοηθήσετε το πλήρωμα που χρειάζεται βοήθεια. Είστε υπεύθυνοι να βοηθήσετε τον/τους τραυματία/ες και να βεβαιωθείτε ότι τα οχήματα ασφαλείας θα ενεργοποιηθούν το δυνατόν συντομότερα.
2. Το πρώτο πλήρωμα που θα φτάσει στην σκηνή του ατυχήματος πρέπει να σταματήσει και να ενημερώσει τα επόμενα αυτοκίνητα για όλες τις λεπτομέρειες.
3. Το επόμενο αυτό αυτοκίνητο πρέπει να δώσει τις παρακάτω πληροφορίες στον αμέσως επόμενο ενδιάμεσο που μπορεί να είναι και ο τερματισμός:
 - Αριθμό συμμετοχής του πληρώματος που ενεπλάκει στο ατύχημα.
 - Εάν και πόσα μέλη του πληρώματος ή θεατές έχουν τραυματιστεί.
 - Εάν μέλος του πληρώματος ή θεατής έχει εγκλωβιστεί μέσα ή κάτω από το αυτοκίνητο.
 - Τόπο του ατυχήματος, δηλ. την κοντινότερη τουλίπα του road book ή χιλιόμετρο.
 - Οποιαδήποτε άλλη πληροφορία ζωτικής σημασίας, π.χ. φωτιά, νερό κλπ.
4. Τα επόμενα αυτοκίνητα πρέπει να σταματήσουν εάν έχει επιδειχθεί το κόκκινο “SOS”.
5. Όλοι οι αγωνιζόμενοι που θα σταματήσουν σε μιά ειδική πρέπει να τοποθετήσουν το κόκκινο τρίγωνό τους τουλάχιστον 50μ. πριν από το αυτοκίνητο, ακόμη και αν αυτό είναι εκτός του δρόμου.
6. Το τηλέφωνο άμεσης ανάγκης της οργάνωσης είναι: 6932312712
7. Εάν εγκαταλείψετε πρέπει να ειδοποιήσετε την οργάνωση στο τηλ. : 6932312712



HISTORIC ACROPOLIS RALLY 2026

22-24 May 2026

LEG 2

Saturday 23 May 2026							sunrise 06:12 sunset 20:41
TC	Location	SS dist	Liaison dist	Total dist	Target time	1st car due	
TC1C	Parc Ferme OUT					08:30	SECTION 2
RZ 2	<i>Remote refuel Lamia</i>						
	Refuel venue after PF OUT		0.02				
	Distance to next refuel after TC4C	35.68	66.40	102.08			
Service possibility after the refuelling area							
	2		22.47	22.47	30'	09:00	
SS2	<i>Kalamaki</i>	13.06				09:03	
	3		15.40	28.46	50'	09:53	
SS3	<i>Makrirrachi 1</i>	8.37				09:56	
	4		21.81	30.18	55'	10:51	
SS4	<i>Achladia 1</i>	14.25				10:54	
	4A Regroup IN		6.70	20.95	30'	11:24	
	4B Regroup OUT - Service B IN				20'	11:44	
	Service B (Anavra)	35.68	66.38	102.06	30'		
	4C Service B OUT					12:14	
RZ 3	<i>Remote refuel Anavra</i>						SECTION 3
	Refuel venue after Service B OUT		0.04				
	Distance to next refuel after SS6 finish	22.62	48.45	71.07			
	5		26.27	26.27	40'	12:54	
SS5	<i>Makrirrachi 2</i>	8.37				12:57	
	6		21.81	30.18	55'	13:52	
SS6	<i>Achladia 2</i>	14.25				13:55	
RZ 4	<i>Remote refuel</i>						
	Refuel venue after SS6 finish		0.41				
	Distance to next refuel after SS7 finish	15.05	54.95	70.00			
	7		31.68	45.93	1h30'	15:25	
SS7	<i>Tarzan</i>	15.05				15:28	
RZ 5	<i>Remote refuel Makri Jetoil</i>						
	Refuel venue after SS7 finish		23.68				
	Distance to next refuel after TC8C P.F. OUT	12.07	36.40	48.47			
	8		44.23	59.28	2h	17:28	
SS8	<i>Stirfaka 2</i>	12.07				17:31	
	8A Service C IN		15.83	27.90	40'	18:11	
	Service C (Lamia)	49.74	139.82	189.56	45'		
	8B Service C OUT - Parc Ferme IN					18:56	
Sections 2,3		85.42	206.20	291.62	29.29%		

Early arrival permitted - OVERNIGHT REGROUP

ΙΣΤΟΡΙΚΟ ΡΑΛΛΥ ΑΚΡΟΠΟΛΙΣ 2026

22-24 Μαΐου 2026

ΣΚΕΛΟΣ 2

Σάββατο 23 Μαΐου 2026						ανατολή 06:12 δύση 20:41		
ΣΕΧ Ε.Δ.	Τοποθεσία	Ε.Δ. χλμ	Μερικά χλμ	Ολικά χλμ	Ιδανικός χρόνος	Ωράριο 1ου αυτ/του		
ΣΕΧ1Γ Παρκ Φερμέ Έξοδος						08:30		ΤΜΗΜΑ 2
ΖΑ 2	Ανεφοδιασμός Λαμία							
	Χώρος ανεφοδιασμού μετά το Παρκ Φερμέ			0.02				
	Απόσταση μέχρι τον επόμενο ανεφοδιασμό		35.68	66.40	102.08			
Προαιρετικό Σέρβις μετά τον ανεφοδιασμό								
	2			22.47	22.47	30'	09:00	
<i>Ε.Δ.2</i>	<i>Καλαμάκι</i>	13.06					09:03	
	3			15.40	28.46	50'	09:53	
<i>Ε.Δ.3</i>	<i>Μακρυρράχη 1</i>	8.37					09:56	
	4			21.81	30.18	55'	10:51	
<i>Ε.Δ.4</i>	<i>Αχλαδιά 1</i>	14.25					10:54	
	4Α Ανασυγκρότηση Είσοδος		6.70	20.95	30'		11:24	
	4Β Ανασ/ση Έξοδος - Σέρβις Β Είσοδος				20'		11:44	
Σέρβις Β (Ανάβρα)		35.68	66.38	102.06	30'			
4Γ Σέρβις Β Έξοδος						12:14		ΤΜΗΜΑ 3
ΖΑ 3	Ανεφοδιασμός Ανάβρα							
	Χώρος ανεφοδιασμού μετά το Σέρβις Β Έξοδος			0.04				
	Απόσταση μέχρι τον επόμενο ανεφοδιασμό		22.62	48.45	71.07			
	5			26.27	26.27	40'	12:54	
<i>Ε.Δ.5</i>	<i>Μακρυρράχη 2</i>	8.37					12:57	
	6			21.81	30.18	55'	13:52	
<i>Ε.Δ.6</i>	<i>Αχλαδιά 2</i>	14.25					13:55	
ΖΑ 4	Ανεφοδιασμός							
	Χώρος ανεφοδιασμού μετά την Ε.Δ.6			0.41				
	Απόσταση μέχρι τον επόμενο ανεφοδιασμό		15.05	54.95	70.00			
	7			31.68	45.93	1h30'	15:25	
<i>Ε.Δ.7</i>	<i>Ταρζάν</i>	15.05					15:28	
ΖΑ 5	Ανεφοδιασμός Μάκρη Jetoil							
	Χώρος ανεφοδιασμού μετά την Ε.Δ.7			23.68				
	Απόσταση μέχρι τον ΣΕΧ8Α		12.07	36.40	48.47			
	8			44.23	59.28	2h	17:28	
<i>Ε.Δ.8</i>	<i>Στύρφακα 2</i>	12.07					17:31	
8Α Σέρβις Γ Είσοδος				15.83	27.90	40'	18:11	
Σέρβις Γ (Λαμία)		49.74	139.82	189.56	45'			
8Β Σέρβις Γ Έξοδος - Παρκ Φερμέ Είσοδος						18:56		
Τμήματα 2,3		85.42	206.20	291.62	29.29%			

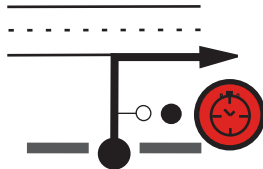

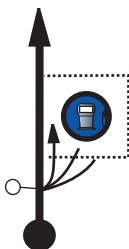

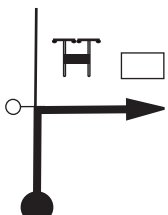
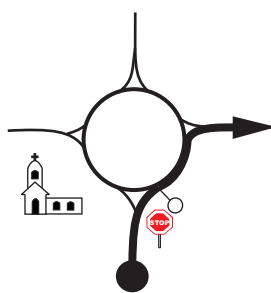
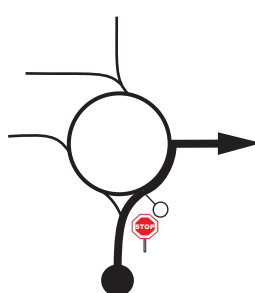
Επιτρέπεται η προάφιξη στον ΣΕΧ8Β - ΔΙΑΝΥΚΤΕΡΕΥΣΗ

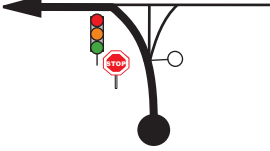







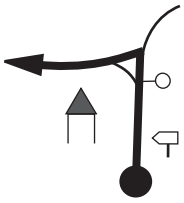


HISTORIC ACROPOLIS RALLY 2026
22-24 May 2026

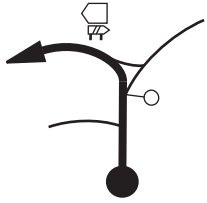

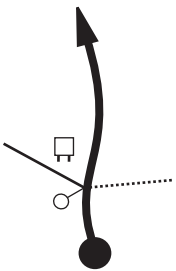



Saturday 23 May 2026
Sections 2,3

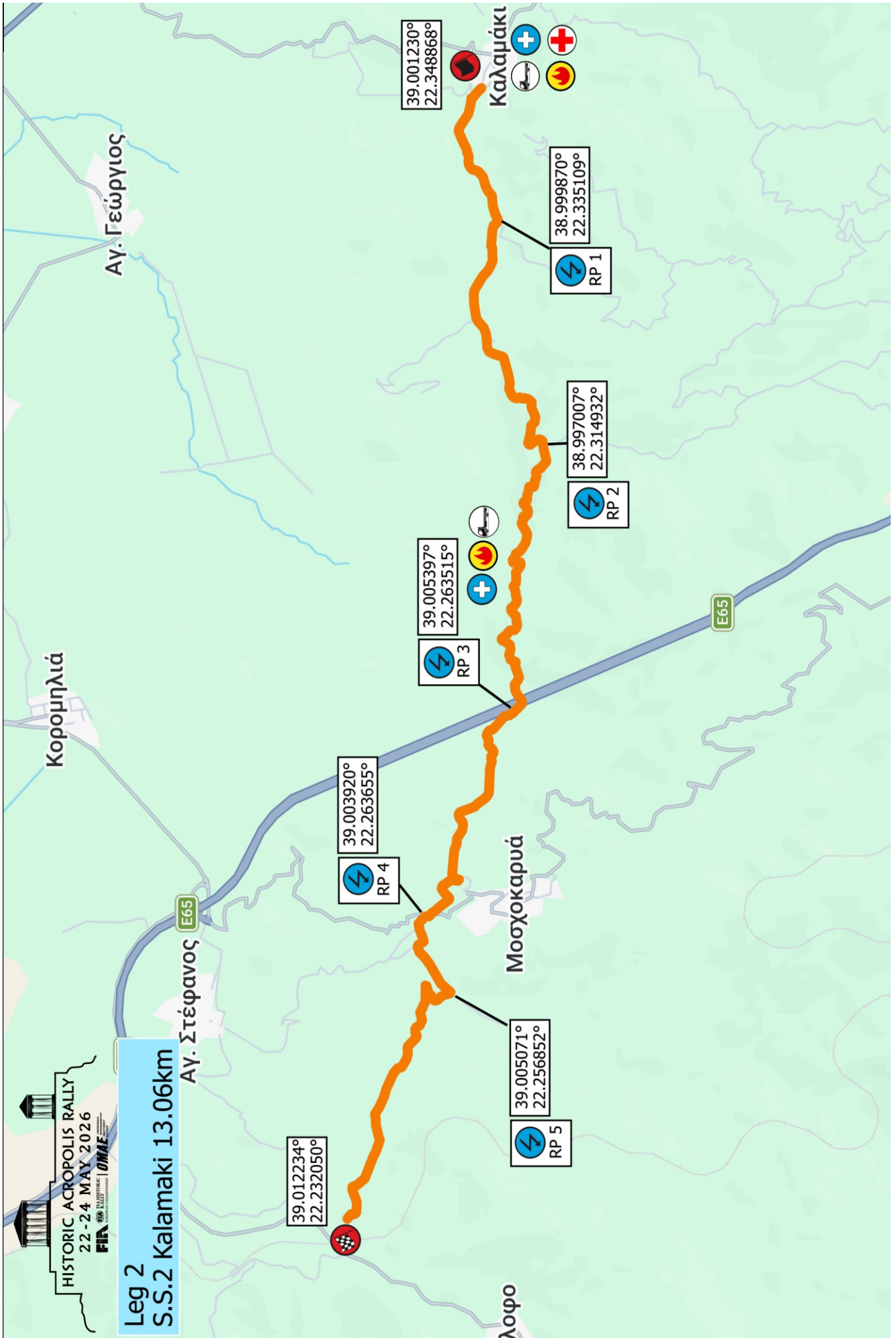
Σάββατο 23 Μαΐου 2026
Τμήματα Διαδρομής 2,3

ROAD BOOK
ΒΙΒΛΙΟ ΔΙΑΔΡΟΜΗΣ

TC1C Parc Ferme OUT		DISTANCE	LEG 2	PAGE	
TC2 Kalamaki		22.47 km	R. SECTION 2	11	
		AVERAGE SPEED 44.94 km/h	TARGET TIME	30'	
Total km	Partial km	DIRECTION		INFORMATION	km to run
0.00	0.00			N 38.890317 E 22.451345  TC1C Parc Ferme OUT	22.47
0.02	0.02			N 38.889964 E 22.451352  Refueling Area	22.45
0.20	0.18				22.27
0.42	0.22				22.05
1.01	0.59				21.46

TC1C Parc Ferme OUT		DISTANCE	LEG 2	PAGE
TC2 Kalamaki		22.47 km	R. SECTION 2	12
		AVERAGE SPEED 44.94 km/h	TARGET TIME	30'
Total km	Partial km	DIRECTION	INFORMATION	km to run
1.40	0.39	 6		21.07
2.13	0.73	 7		20.34
7.44	5.31	 8		15.03
15.49	8.05	 9		6.98
19.62	4.13	 10	 	2.85

TC1C Parc Ferme OUT		DISTANCE	LEG 2	PAGE
TC2 Kalamaki		22.47 km	R. SECTION 2	13
		AVERAGE SPEED 44.94 km/h	TARGET TIME	30'
Total km	Partial km	DIRECTION	INFORMATION	km to run
22.18	2.56	 11		0.29
22.20	0.02	 12		0.27
22.47	0.27	 13	N 39.001099 E 22.349349  TC2 KALAMAKI 40m → START SS2	0.00



SS2 Kalamaki - TC & Start



SS2 Kalamaki - End & Stop





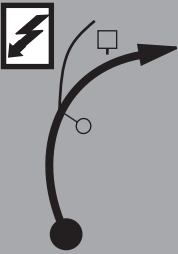



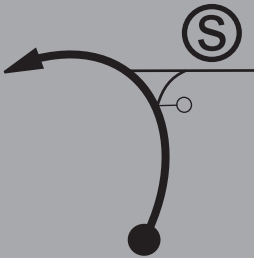



TC2 Kalamaki		DISTANCE	LEG 2	PAGE
TC3 Makrirrachi		28.46 km	R. SECTION 2	17
SS2 Kalamaki		13.06km	AVERAGE SPEED	TARGET TIME
			34.15 km/h	50'
Total km	Partial km	DIRECTION	INFORMATION	km to run
0.00	0.00	 1 13.06	 N 39.001207 E 22.348941 START SS2 Kalamaki 13.06km Gravel	28.46
0.06	0.06	 2 13.00		28.40
0.11	0.05	 3 12.95	 2-1	28.35
0.44	0.33	 4 12.62	 2-2	28.02
1.38	0.94	 5 11.68	 2-3	27.08

TC2	Kalamaki	DISTANCE	LEG 2	PAGE
TC3	Makrirrachi	28.46 km	R. SECTION 2	18
SS2 Kalamaki		13.06km	AVERAGE SPEED	TARGET TIME
			34.15 km/h	50'

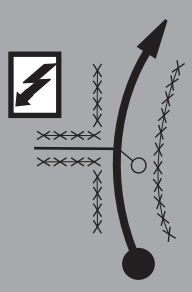






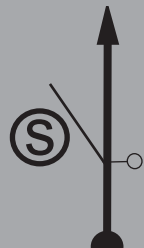




Total km	Partial km	DIRECTION	INFORMATION	km to run
2.11	0.73			26.35
		6 10.95		
2.36	0.25			26.10
		7 10.70		
2.52	0.16			25.94
		8 10.54		
2.64	0.12			25.82
		9 10.42		
2.81	0.17			25.65
		10 10.25		

↗ next in 0.13km ↘



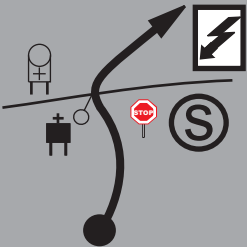








TC2	Kalamaki	DISTANCE	LEG 2	PAGE
TC3	Makrirrachi	28.46 km	R. SECTION 2	19
SS2 Kalamaki		13.06km	AVERAGE SPEED	TARGET TIME
			34.15 km/h	50'

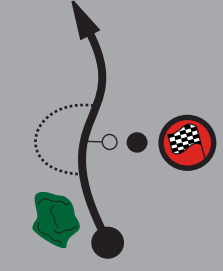

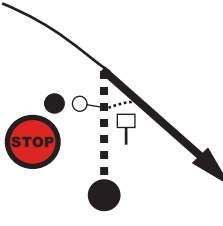

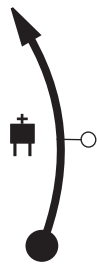
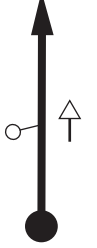
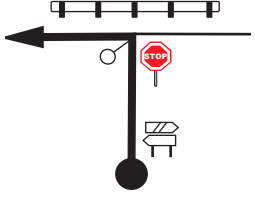

Total km	Partial km	DIRECTION	INFORMATION	km to run
2.94	0.13	 11 10.12		25.52
3.89	0.95	 12 9.17		24.57
4.83	0.94	 13 8.23		23.63
5.21	0.38	 14 7.85		23.25
5.62	0.41	 15 7.44		22.84

TC2	Kalamaki	DISTANCE	LEG 2	PAGE
TC3	Makrirrachi	28.46 km	R. SECTION 2	20
SS2 Kalamaki		13.06km	AVERAGE SPEED	TARGET TIME
			34.15 km/h	50'



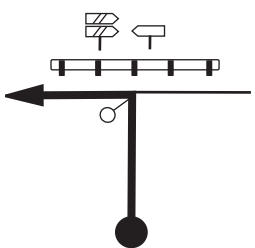

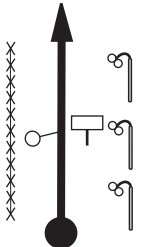

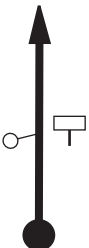
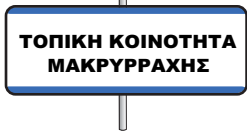
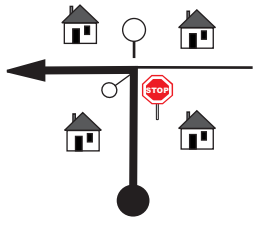

Total km	Partial km	DIRECTION	INFORMATION	km to run
6.90	1.28	 16 6.16	 2-14	21.56
7.24	0.34	 17 5.82	  2-15	21.22
7.51	0.27	 18 5.55	 2-16	20.95
7.90	0.39	 19 5.16	 2-17	20.56
8.01	0.11	 20 5.05	  2-18	20.45

TC2	Kalamaki	DISTANCE	LEG 2	PAGE
TC3	Makrirrachi	28.46 km	R. SECTION 2	21
SS2 Kalamaki		13.06km	AVERAGE SPEED	TARGET TIME
			34.15 km/h	50'

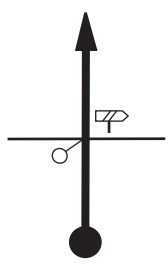


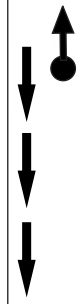


Total km	Partial km	DIRECTION	INFORMATION	km to run
8.86	0.85		 2-19	19.60
		21 4.20		
9.39	0.53		 N 39.005397 E 22.263515  2-20	19.07
		22 3.67		
9.52	0.13		 2-21	18.94
		23 3.54		
10.30	0.78		 2-22	18.16
		24 2.76		
11.71	1.41		 2-23	16.75
		25 1.35		

TC2 Kalamaki		DISTANCE	LEG 2	PAGE
TC3 Makrirrachi		28.46 km	R. SECTION 2	22
SS2 Kalamaki		13.06km	AVERAGE SPEED	TARGET TIME
			34.15 km/h	50'
Total km	Partial km	DIRECTION	INFORMATION	km to run
13.06	1.35	 <p>26 0.00</p>	<p>N 39.012234 E 22.232050</p>  <p>END SS2 Kalamaki</p>	15.40
13.50	0.44	 <p>27</p>	<p>N 39.011013 E 22.228016</p>  <p>STOP SS2 Kalamaki</p> <p>Tarmac</p>	14.96
14.31	0.81	 <p>28</p>	<p>N 39.016941 E 22.232364</p> <p>Start of Service area</p>	14.15
14.78	0.47	 <p>29</p>	<p>End of Service area</p> <p>N 39.020907 E 22.230777</p>	13.68
16.30	1.52	 <p>30</p>		12.16

TC2	Kalamaki	DISTANCE	LEG 2	PAGE
TC3	Makrirrachi	28.46 km	R. SECTION 2	23
SS2 Kalamaki		13.06km	AVERAGE SPEED	TARGET TIME
			34.15 km/h	50'

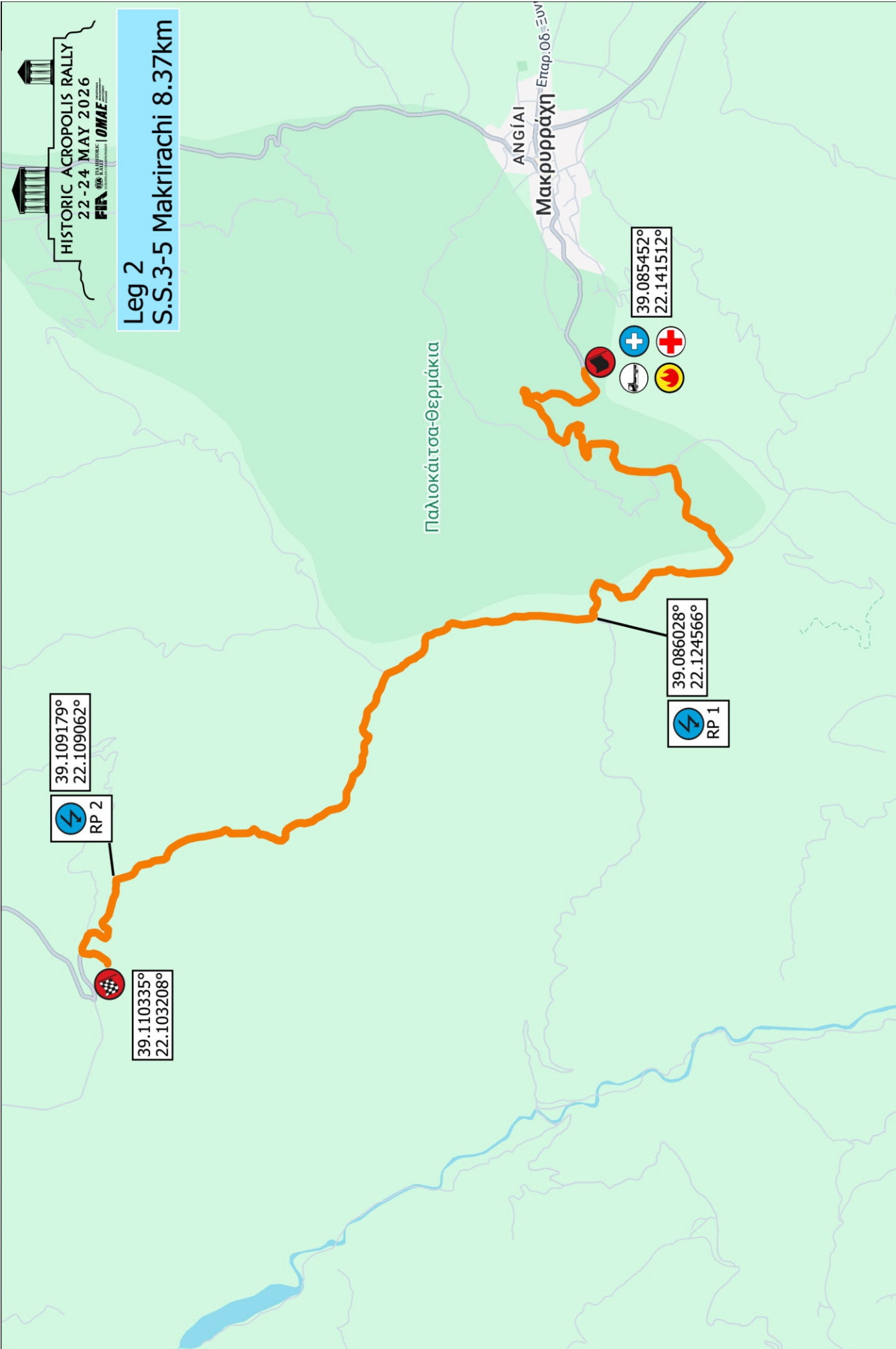
Total km	Partial km	DIRECTION	INFORMATION	km to run
16.56	0.26	 31		11.90
16.66	0.10	 32		11.80
22.93	6.27	 33		5.53
26.61	3.68	 34		1.85
27.01	0.40	 35		1.45

 next in 0.14km

TC2 Kalamaki		DISTANCE	LEG 2	PAGE
TC3 Makrirrachi		28.46 km	R. SECTION 2	24
SS2 Kalamaki		13.06km	AVERAGE SPEED	TARGET TIME
			34.15 km/h	50'
Total km	Partial km	DIRECTION	INFORMATION	km to run
27.15	0.14	 36	 1.31	
27.51	0.36	 37	 0.95	
28.46	0.95	 38	<p>N 39.085664 E 22.142201</p>  <p>TC3 MAKRIRRACHI 60m → START SS3</p> 0.00	



Leg 2
S.S.3-5 Makrirachi 8.37km



SS3/5 Makrirrachi 1-2 - TC & Start





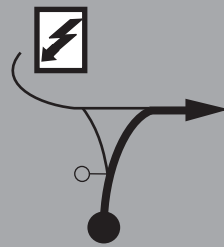







SS3/5 Makrirrachi 1-2 - End & Stop













TC3 Makrirrachi		DISTANCE	LEG 2	PAGE
TC4 Achladia		30.18 km	R. SECTION 2	28
SS3 Makrirrachi 1		8.37km	AVERAGE SPEED 32.92 km/h	TARGET TIME 55'
Total km	Partial km	DIRECTION	INFORMATION	km to run
0.00	0.00	 1 8.37	 N 39.085452 E 22.141512 START SS3 Makrirrachi 1 8.37km Gravel	30.18
0.22	0.22	 2 8.15	 3-1	29.96
0.95	0.73	 3 7.42	 3-2	29.23
1.01	0.06	 4 7.36	 3-3	29.17
2.02	1.01	 5 6.35	 3-4	28.16




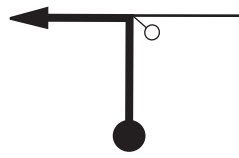








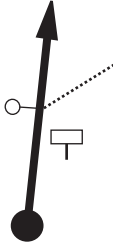






TC3	Makrirrachi	DISTANCE 30.18 km	LEG 2	PAGE 29
TC4	Achlada		R. SECTION 2	
SS3 Makrirrachi 1		8.37km	AVERAGE SPEED 32.92 km/h	TARGET TIME 55'

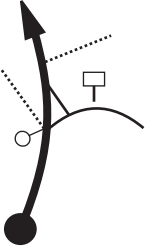



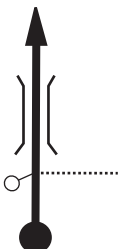

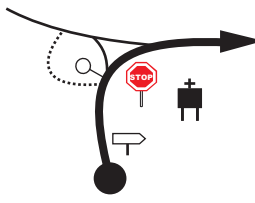


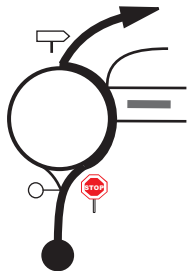




Total km	Partial km	DIRECTION	INFORMATION	km to run
2.39	0.37	 6 5.98	 3-5	27.79
2.60	0.21	 7 5.77	 3-6	27.58
3.85	1.25	 8 4.52	 3-7	26.33
5.05	1.20	 9 3.32	 3-8	25.13
5.23	0.18	 10 3.14	 3-9	24.95

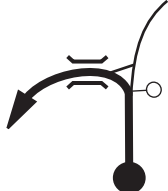
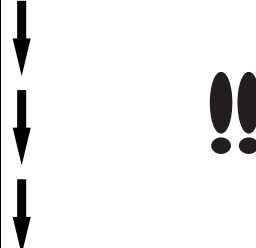
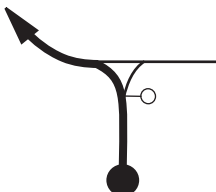



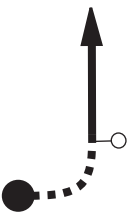
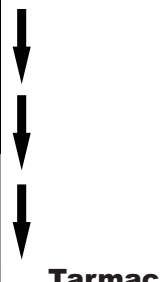
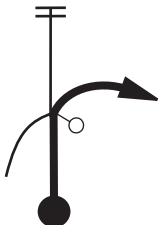

TC3	Makrirrachi	DISTANCE	LEG 2	PAGE
TC4	Achladia	30.18 km	R. SECTION 2	30
SS3 Makrirrachi 1		8.37km	AVERAGE SPEED	TARGET TIME
			32.92 km/h	55'

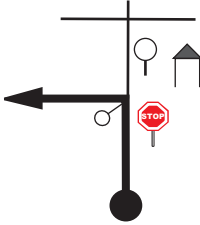





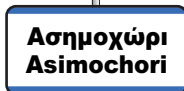

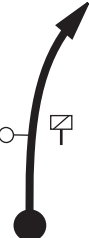



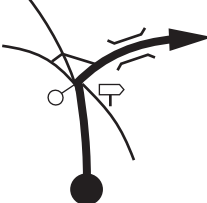


Total km	Partial km	DIRECTION	INFORMATION	km to run
5.75	0.52	 11 2.62	 3-10	24.43
6.33	0.58	 12 2.04	 3-11	23.85
6.93	0.60	 13 1.44	 3-12	23.25
7.60	0.67	 14 0.77	 3-13	22.58
8.21	0.61	 15 0.16	 3-14	21.97

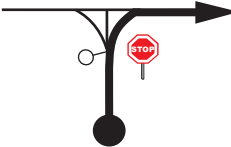


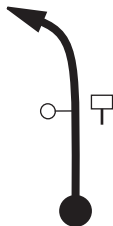



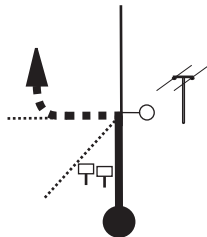





↗ next in 0.16km ↘

TC3 Makrirrachi		DISTANCE	LEG 2	PAGE
TC4 Achladia		30.18 km	R. SECTION 2	31
SS3 Makrirrachi 1		8.37km	AVERAGE SPEED	TARGET TIME
			32.92 km/h	55'
Total km	Partial km	DIRECTION	INFORMATION	km to run
8.37	0.16		N 39.110335 E 22.103208   END SS3 Makrirrachi 1	21.81
		16	0.00	
8.55	0.18			21.63
		17		
8.66	0.11		N 39.111120 E 22.100049  STOP SS3 Makrirrachi 1  Tarmac	21.52
		18		
11.32	2.66		   	18.86
		19		
11.82	0.50		N 39.732322 E 22.119233      Κάτω Κτιμένη Κατο Κτιμένη 	18.36
		20		

TC3 Makrirrachi		DISTANCE	LEG 2	PAGE
TC4 Achladia		30.18 km	R. SECTION 2	32
SS3 Makrirachi 1		8.37km	AVERAGE SPEED	TARGET TIME
			32.92 km/h	55'
Total km	Partial km	DIRECTION	INFORMATION	km to run
12.64	0.82		 N 39.136732 E 22.124195 Start of Service area  	17.54
		21		
13.14	0.50		 End of Service area N 39.139821 E 22.127908	17.04
		22		
13.80	0.66		 	16.38
		23		
16.51	2.71		 	13.67
		24		
17.08	0.57		 Gravel	13.10
		25		

TC3 Makrirrachi		DISTANCE 30.18 km	LEG 2	PAGE 33
TC4 Achladia			R. SECTION 2	
SS3 Makrirachi 1		8.37km	AVERAGE SPEED 32.92 km/h	TARGET TIME 55'
Total km	Partial km	DIRECTION	INFORMATION	km to run
17.48	0.40	 26		12.70
18.00	0.52	 27		12.18
18.58	0.58	 28		11.60
18.79	0.21	 29		11.39
21.27	2.48	 30		8.91

TC3 Makrirrachi		DISTANCE	LEG 2	PAGE
TC4 Achladia		30.18 km	R. SECTION 2	34
SS3 Makrirrachi 1		8.37km	AVERAGE SPEED	TARGET TIME
			32.92 km/h	55'
Total km	Partial km	DIRECTION	INFORMATION	km to run
21.53	0.26	 31		8.65
22.26	0.73	 32		7.92
23.59	1.33	 33	  	6.59
24.27	0.68	 34	  	5.91
27.57	3.30	 35	 	2.61

TC3 Makrirrachi		DISTANCE	LEG 2	PAGE
TC4 Achladia		30.18 km	R. SECTION 2	35
SS3 Makrirachi 1		8.37km	AVERAGE SPEED	TARGET TIME
			32.92 km/h	55'
Total km	Partial km	DIRECTION	INFORMATION	km to run
28.73	1.16	 36	 	1.45
28.91	0.18	 37	  	1.27
30.09	1.18	 38	  Gravel	0.09
30.18	0.09	 39	 N 39.181528 E 22.108434  TC4 ACHLADIA 40m → START SS4	0.00

SS4/6 Achladia 1-2 - TC & Start



SS4/6 Achladia 1-2 - End & Stop



TC4	Achlada	DISTANCE	LEG 2	PAGE
TC4A	Regroup IN	20.95 km	R. SECTION 2	39
SS4 Achlada 1		14.25km	AVERAGE SPEED 41.90 km/h	TARGET TIME 30'





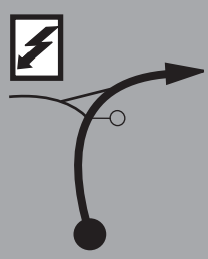



Total km	Partial km	DIRECTION	INFORMATION	km to run
0.00	0.00		 N 39.191473 E 22.108100 START SS4 Achlada 1 14.25km Gravel	20.95
0.27	0.27		 	20.68
0.40	0.13			20.55
0.50	0.10			20.45
0.92	0.42			20.03

TC4	Achladaia	DISTANCE	LEG 2	PAGE
TC4A	Regroup IN	20.95 km	R. SECTION 2	40
SS4 Achladaia 1		14.25km	AVERAGE SPEED 41.90 km/h	TARGET TIME 30'

Total km	Partial km	DIRECTION	INFORMATION	km to run
1.15	0.23	 6 13.10		19.80
1.89	0.74	 7 12.36		19.06
2.86	0.97	 8 11.39		18.09
4.40	1.54	 9 9.85		16.55
5.45	1.05	 10 8.80		15.50







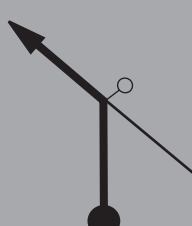


↗ next in 0.06km ↘

TC4	Achladaia	DISTANCE	LEG 2	PAGE
TC4A	Regroup IN	20.95 km	R. SECTION 2	41
SS4 Achladaia 1		14.25km	AVERAGE SPEED 41.90 km/h	TARGET TIME 30'

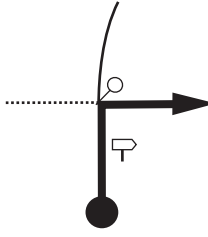

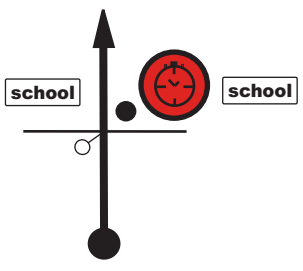
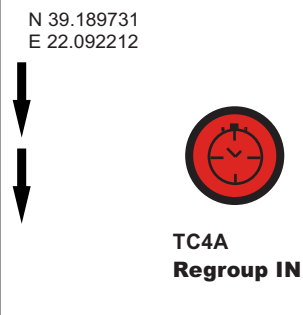
Total km	Partial km	DIRECTION	INFORMATION	km to run
5.51	0.06	 11 8.74		15.44
5.62	0.11	 12 8.63		15.33
5.76	0.14	 13 8.49		15.19
6.32	0.56	 14 7.93		14.63
7.01	0.69	 15 7.24		13.94

TC4 Achladia		DISTANCE	LEG 2	PAGE	
TC4A Regroup IN		20.95 km	R. SECTION 2	42	
SS4 Achladia 1		14.25km	AVERAGE SPEED	TARGET TIME	
			41.90 km/h	30'	
Total km	Partial km	DIRECTION		INFORMATION	km to run
7.72	0.71				13.23
		16 6.53			
7.87	0.15				13.08
		17 6.38			
7.98	0.11				12.97
		18 6.27		Tarmac	
8.07	0.09			 N 39.150899 E 22.134088	12.88
		19 6.18		Gravel	
8.40	0.33				12.55
		20 5.85			

TC4 Achladia		DISTANCE	LEG 2	PAGE	
TC4A Regroup IN		20.95 km	R. SECTION 2	43	
SS4 Achladia 1		14.25km	AVERAGE SPEED	TARGET TIME	
			41.90 km/h	30'	
Total km	Partial km	DIRECTION		INFORMATION	km to run
8.78	0.38			12.17	
8.98	0.20			11.97	
9.27	0.29			11.68	
9.76	0.49			11.19	
9.94	0.18			11.01	
			Tarmac		

TC4 Achladia		DISTANCE		LEG 2		PAGE	
TC4A Regroup IN		20.95 km		R. SECTION 2		44	
SS4 Achladia 1		14.25km		AVERAGE SPEED 41.90 km/h		TARGET TIME 30'	
Total km	Partial km	DIRECTION		INFORMATION		km to run	
11.30	1.36	 26 2.95		 4-20		9.65	
11.70	0.40	 27 2.55		 4-21		9.25	
12.13	0.43	 28 2.12		 4-22		8.82	
12.45	0.32	 29 1.80				8.50	
13.31	0.86	 30 0.94		 4-23		7.64	

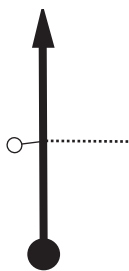

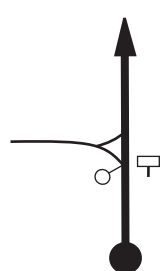
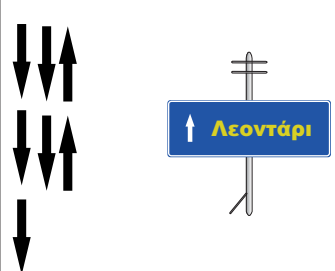
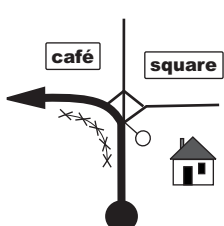

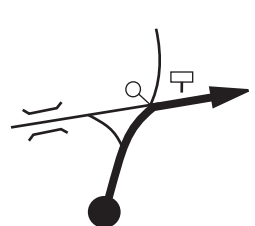
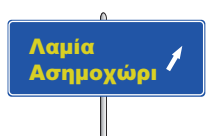
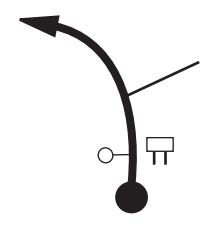

TC4 Achladia		DISTANCE	LEG 2	PAGE
TC4A Regroup IN		20.95 km	R. SECTION 2	45
SS4 Achladia 1		14.25km	AVERAGE SPEED	TARGET TIME
			41.90 km/h	30'
Total km	Partial km	DIRECTION	INFORMATION	km to run
14.25	0.94	 31	N 39.152870 E 22.104850 END SS4 Achladia 1	6.70
14.36	0.11	 32	Tarmac	6.59
14.42	0.06	 33	N 39.152032 E 22.104471 STOP SS4 Achladia 1	6.53
14.66	0.24	 34		6.29
17.14	2.48	 35		3.81

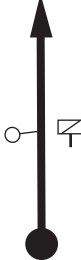

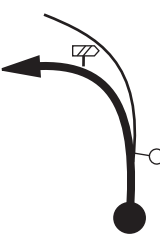







TC4 Achladia		DISTANCE	LEG 2	PAGE
TC4A Regroup IN		20.95 km	R. SECTION 2	46
SS4 Achladia 1		14.25km	AVERAGE SPEED 41.90 km/h	TARGET TIME 30'
Total km	Partial km	DIRECTION	INFORMATION	km to run
20.59	3.45			0.36
		36		
20.95	0.36		<p>N 39.189731 E 22.092212</p> 	0.00
		37		

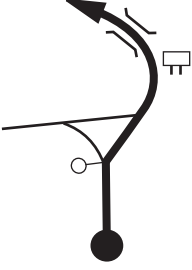



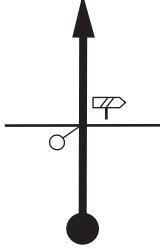

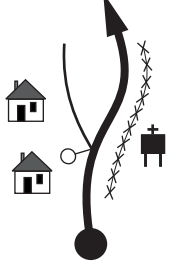

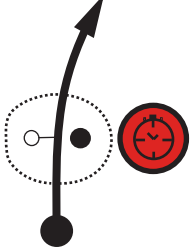

TC4A Regroup IN		DISTANCE	LEG 2	PAGE
TC4B Regroup OUT - Service B IN		—	R. SECTION 3	47
		AVERAGE SPEED	TARGET TIME	20'
Total km	Partial km	DIRECTION	INFORMATION	km to run
		<p>1</p>	<p>N 39.189731 E 22.092212</p> <p>20'</p> <p>TC4A Regroup IN</p>	
		<p>2</p>	<p>N 39.189004 E 22.092399</p> <p>TC4B Regroup OUT - Service B IN</p>	

TC4B Regroup OUT - Service B IN		DISTANCE	LEG 2	PAGE
TC4C Service B OUT		—	R. SECTION 3	48
		AVERAGE SPEED	TARGET TIME	30'
Total km	Partial km	DIRECTION	INFORMATION	km to run
		<p>1</p>	<p>N 39.189004 E 22.092399</p> <p>30'</p> <p>TC4B Regroup OUT - Service B IN</p>	
		<p>2</p>	<p>N 39.189134 E 22.093811</p> <p>TC4C Service B OUT</p>	

TC4C Service B OUT		DISTANCE	LEG 2	PAGE
TC5 Makrirrachi		26.27 km	R. SECTION 3	49
		AVERAGE SPEED 39.40 km/h	TARGET TIME	40'
Total km	Partial km	DIRECTION	INFORMATION	km to run
0.00	0.00		N 39.189134 E 22.093811 TC4C Service B OUT	26.27
0.04	0.04		N 39.189120 E 22.094451 Refueling Area	26.23
0.18	0.14			26.09
0.23	0.05			26.04
1.11	0.88		 	25.16

TC4C Service B OUT		DISTANCE	LEG 2	PAGE
TC5 Makrirrachi		26.27 km	R. SECTION 3	50
		AVERAGE SPEED 39.40 km/h	TARGET TIME	40'
Total km	Partial km	DIRECTION	INFORMATION	km to run
1.39	0.28			24.88
		6		
2.72	1.33			23.55
		7		
3.86	1.14			22.41
		8		
4.35	0.49			21.92
		9		
7.65	3.30			18.62
		10		

TC4C Service B OUT		DISTANCE	LEG 2	PAGE
TC5 Makrirrachi		26.27km	R. SECTION 3	51
		AVERAGE SPEED 39.40 km/h	TARGET TIME	40'
Total km	Partial km	DIRECTION	INFORMATION	km to run
8.35	0.70	 11		17.92
9.63	1.28	 12		16.64
11.67	2.04	 13		14.60
11.81	0.14	 14		14.46
17.85	6.04	 15		8.42

TC4C Service B OUT		DISTANCE	LEG 2	PAGE
TC5 Makrirrachi		26.27 km	R. SECTION 3	52
		AVERAGE SPEED 39.40 km/h	TARGET TIME	40'
Total km	Partial km	DIRECTION	INFORMATION	km to run
21.28	3.43	 16	 ↓ ↓ ↓	4.99
24.42	3.14	 17	 ↓ ↓ ↓	1.85
24.95	0.53	 18	 ↓ ↓ ↓	1.32
25.33	0.38	 19	 ↓ ↓ ↓	0.94
26.27	0.94	 20	N 39.085664 E 22.142201  TC5 MAKRIRRACHI 60m → START SS5 ↓ ↓ ↓	0.00











TC5	Makrirrachi	DISTANCE	LEG 2	PAGE
TC6	Achladia	30.18 km	R. SECTION 3	53
SS5 Makrirrachi 2		8.37km	AVERAGE SPEED 32.92 km/h	TARGET TIME 55'

Total km	Partial km	DIRECTION	INFORMATION	km to run
0.00	0.00	 1 8.37	 N 39.085452 E 22.141512 START SS5 Makrirrachi 2 8.37km Gravel	30.18
0.22	0.22	 2 8.15	 5-1	29.96
0.95	0.73	 3 7.42	 5-2	29.23
1.01	0.06	 4 7.36	 5-3	29.17
2.02	1.01	 5 6.35	 5-4	28.16




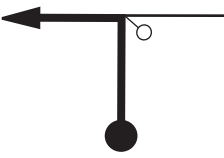








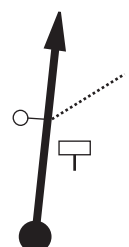


TC5	Makrirrachi	DISTANCE 30.18 km	LEG 2	PAGE 54
TC6	Achladia		R. SECTION 3	
SS5 Makrirrachi 2		8.37km	AVERAGE SPEED 32.92 km/h	TARGET TIME 55'

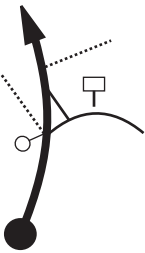



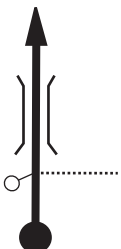

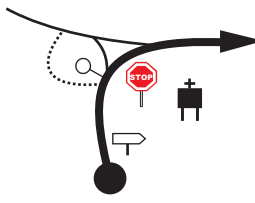


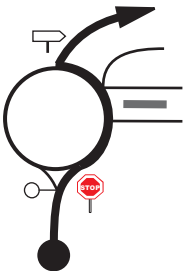




Total km	Partial km	DIRECTION	INFORMATION	km to run
2.39	0.37	 6 5.98		27.79
2.60	0.21	 7 5.77		27.58
3.85	1.25	 8 4.52		26.33
5.05	1.20	 9 3.32		25.13
5.23	0.18	 10 3.14		24.95

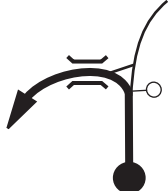


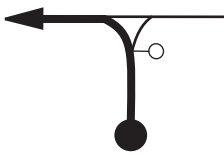



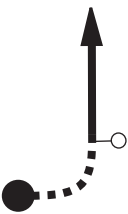

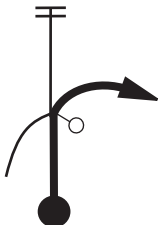
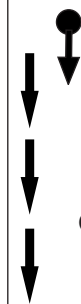

TC5	Makrirrachi	DISTANCE	LEG 2	PAGE
TC6	Achladia	30.18 km	R. SECTION 3	55
SS5 Makrirrachi 2		8.37km	AVERAGE SPEED	TARGET TIME
			32.92 km/h	55'

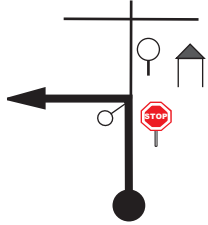





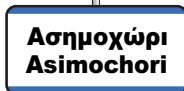

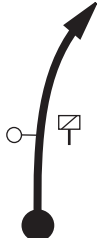



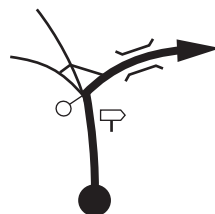


Total km	Partial km	DIRECTION	INFORMATION	km to run
5.75	0.52	 11 2.62	 5-10	24.43
6.33	0.58	 12 2.04	 5-11	23.85
6.93	0.60	 13 1.44	 5-12	23.25
7.60	0.67	 14 0.77	 5-13	22.58
8.21	0.61	 15 0.16	 5-14	21.97

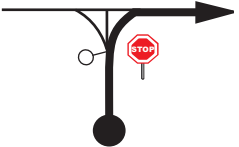


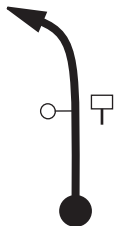


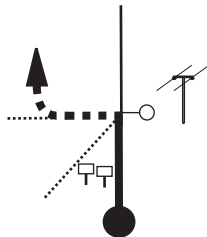





↗ next in 0.16km ↘

TC5 Makrirrachi		DISTANCE	LEG 2	PAGE
TC6 Achladia		30.18 km	R. SECTION 3	56
SS5 Makrirrachi 2		8.37km	AVERAGE SPEED	TARGET TIME
			32.92 km/h	55'
Total km	Partial km	DIRECTION	INFORMATION	km to run
8.37	0.16	 16	N 39.110335 E 22.103208   END SS5 Makrirrachi 2	21.81
8.55	0.18	 17		21.63
8.66	0.11	 18	N 39.111120 E 22.100049  STOP SS5 Makrirrachi 2 Tarmac	21.52
11.32	2.66	 19	    	18.86
11.82	0.50	 20	N 39.732322 E 22.119233  Κάτω Κτιμένη Κατο Κτιμένη 	18.36

TC5 Makrirrachi		DISTANCE	LEG 2	PAGE
TC6 Achladia		30.18 km	R. SECTION 3	57
SS5 Makrirrachi 2		8.37km	AVERAGE SPEED	TARGET TIME
			32.92 km/h	55'
Total km	Partial km	DIRECTION	INFORMATION	km to run
12.64	0.82		 N 39.136732 E 22.124195 Start of Service area  	17.54
		21		
13.14	0.50		 End of Service area N 39.139821 E 22.127908	17.04
		22		
13.80	0.66		 	16.38
		23		
16.51	2.71		 	13.67
		24		
17.08	0.57		 Gravel	13.10
		25		

TC5 Makrirrachi		DISTANCE 30.18 km	LEG 2	PAGE 58	
TC6 Achladia			R. SECTION 3		
SS5 Makrirrachi 2		8.37km	AVERAGE SPEED 32.92 km/h	TARGET TIME 55'	
Total km	Partial km	DIRECTION		INFORMATION	km to run
17.48	0.40				12.70
		26			
18.00	0.52				12.18
		27			
18.58	0.58				11.60
		28			
18.79	0.21				11.39
		29		Tarmac	
21.27	2.48				8.91
		30		Gavrakia village entrance	

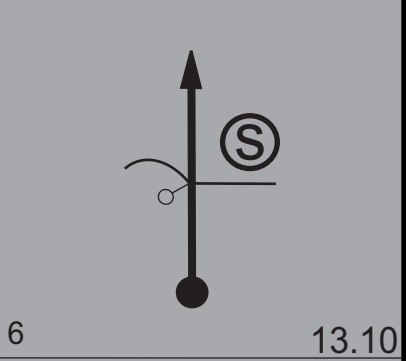

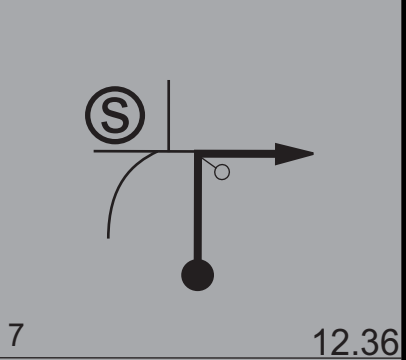

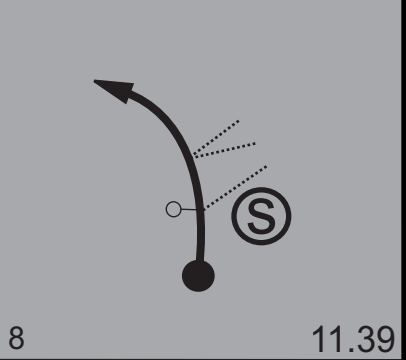

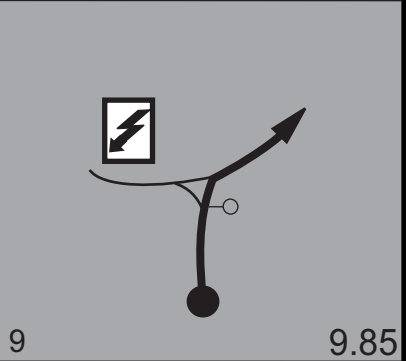

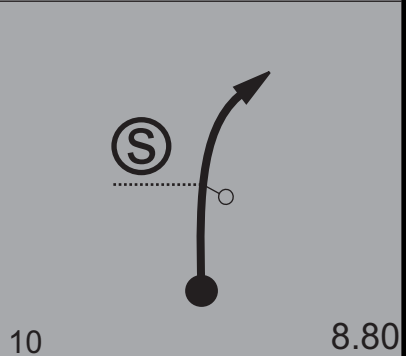

TC5 Makrirrachi		DISTANCE	LEG 2	PAGE
TC6 Achladia		30.18 km	R. SECTION 3	59
SS5 Makrirrachi 2		8.37km	AVERAGE SPEED	TARGET TIME
			32.92 km/h	55'
Total km	Partial km	DIRECTION	INFORMATION	km to run
21.53	0.26	 31		8.65
22.26	0.73	 32		7.92
23.59	1.33	 33	  	6.59
24.27	0.68	 34	  	5.91
27.57	3.30	 35	 	2.61

TC5 Makrirrachi		DISTANCE	LEG 2	PAGE	
TC6 Achladia		30.18 km	R. SECTION 3	60	
SS5 Makrirrachi 2		8.37km	AVERAGE SPEED	TARGET TIME	
			32.92 km/h	55'	
Total km	Partial km	DIRECTION		INFORMATION	km to run
28.73	1.16				1.45
		36			
28.91	0.18				1.27
		37			
30.09	1.18				0.09
		38		Gravel	
30.18	0.09			 TC6 ACHLADIA 40m → START SS6	0.00
		39		N 39.181528 E 22.108434	





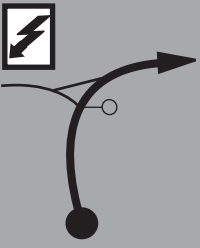

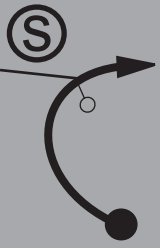

TC6	Achladaia	DISTANCE	LEG 2	PAGE
TC7	Tarzan	45.93 km	R. SECTION 3	61
SS6 Achladaia 2		14.25km	AVERAGE SPEED 30.55 km/h	TARGET TIME 1h30'

Total km	Partial km	DIRECTION	INFORMATION	km to run
0.00	0.00		<p>N 39.191473 E 22.108100</p> <p>START SS6 Achladaia 2 14.25km</p> <p>Gravel</p>	45.93
0.27	0.27		<p>6-1</p>	45.66
0.40	0.13		<p>6-2</p>	45.53
0.50	0.10		<p>6-3</p>	45.43
0.92	0.42		<p>6-4</p>	45.01

TC6	Achladaia	DISTANCE 45.93 km	LEG 2	PAGE 62
TC7	Tarzan		R. SECTION 3	
SS6 Achladaia 2		14.25km	AVERAGE SPEED 30.55 km/h	TARGET TIME 1h30'

Total km	Partial km	DIRECTION	INFORMATION	km to run
1.15	0.23			44.78
1.89	0.74			44.04
2.86	0.97			43.07
4.40	1.54			41.53
5.45	1.05			40.48







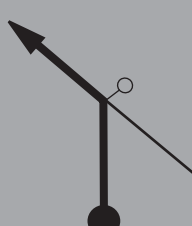


↗ next in 0.06km ↘

TC6 Achladia		DISTANCE		LEG 2		PAGE	
TC7 Tarzan		45.93 km		R. SECTION 3		63	
SS6 Achladia 2		14.25km		AVERAGE SPEED		TARGET TIME	
				30.55 km/h		1h30'	
Total km	Partial km	DIRECTION		INFORMATION		km to run	
5.51	0.06	 11 8.74				40.42	
5.62	0.11	 12 8.63		 6-10		40.31	
5.76	0.14	 13 8.49				40.17	
6.32	0.56	 14 7.93		 6-11		39.61	
7.01	0.69	 15 7.24		 6-12		38.92	

TC6	Achladaia	DISTANCE	LEG 2	PAGE
TC7	Tarzan	45.93 km	R. SECTION 3	64
SS6 Achladaia 2		14.25km	AVERAGE SPEED	TARGET TIME
			30.55 km/h	1h30'

Total km	Partial km	DIRECTION	INFORMATION	km to run
7.72	0.71	 16 6.53	 6-13	38.21
7.87	0.15	 17 6.38	 6-14	38.06
7.98	0.11	 18 6.27	Tarmac	37.95
8.07	0.09	 19 6.18	N 39.150899 E 22.134088 6-15	37.86
8.40	0.33	 20 5.85	 6-16	37.53

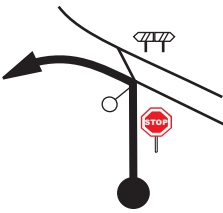

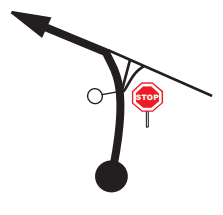

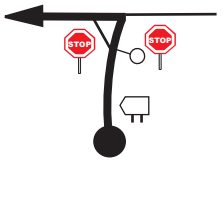





TC6 Achladia		DISTANCE		LEG 2		PAGE	
TC7 Tarzan		45.93 km		R. SECTION 3		65	
SS6 Achladia 2		14.25km		AVERAGE SPEED		TARGET TIME	
				30.55 km/h		1h30'	
Total km	Partial km	DIRECTION		INFORMATION		km to run	
8.78	0.38					37.15	
		21	5.47				
8.98	0.20					36.95	
		22	5.27				
9.27	0.29					36.66	
		23	4.98				
9.76	0.49					36.17	
		24	4.49				
9.94	0.18					35.99	
		25	4.31	Tarmac			

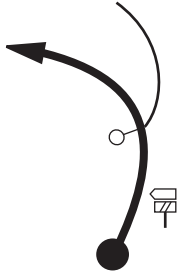


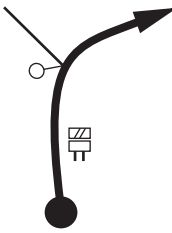





TC6 Achladia		DISTANCE		LEG 2		PAGE	
TC7 Tarzan		45.93 km		R. SECTION 3		66	
SS6 Achladia 2		14.25km		AVERAGE SPEED 30.55 km/h		TARGET TIME 1h30'	
Total km	Partial km	DIRECTION		INFORMATION		km to run	
11.30	1.36	 26 2.95		 6-20		34.63	
		Gravel					
11.70	0.40	 27 2.55		 6-21		34.23	
12.13	0.43	 28 2.12		 6-22		33.80	
12.45	0.32	 29 1.80				33.48	
13.31	0.86	 30 0.94		 6-23		32.62	

TC6	Achladaia	DISTANCE	LEG 2	PAGE
TC7	Tarzan		45.93 km	
SS6 Achladaia 2		14.25km	AVERAGE SPEED	TARGET TIME
			30.55 km/h	1h30'

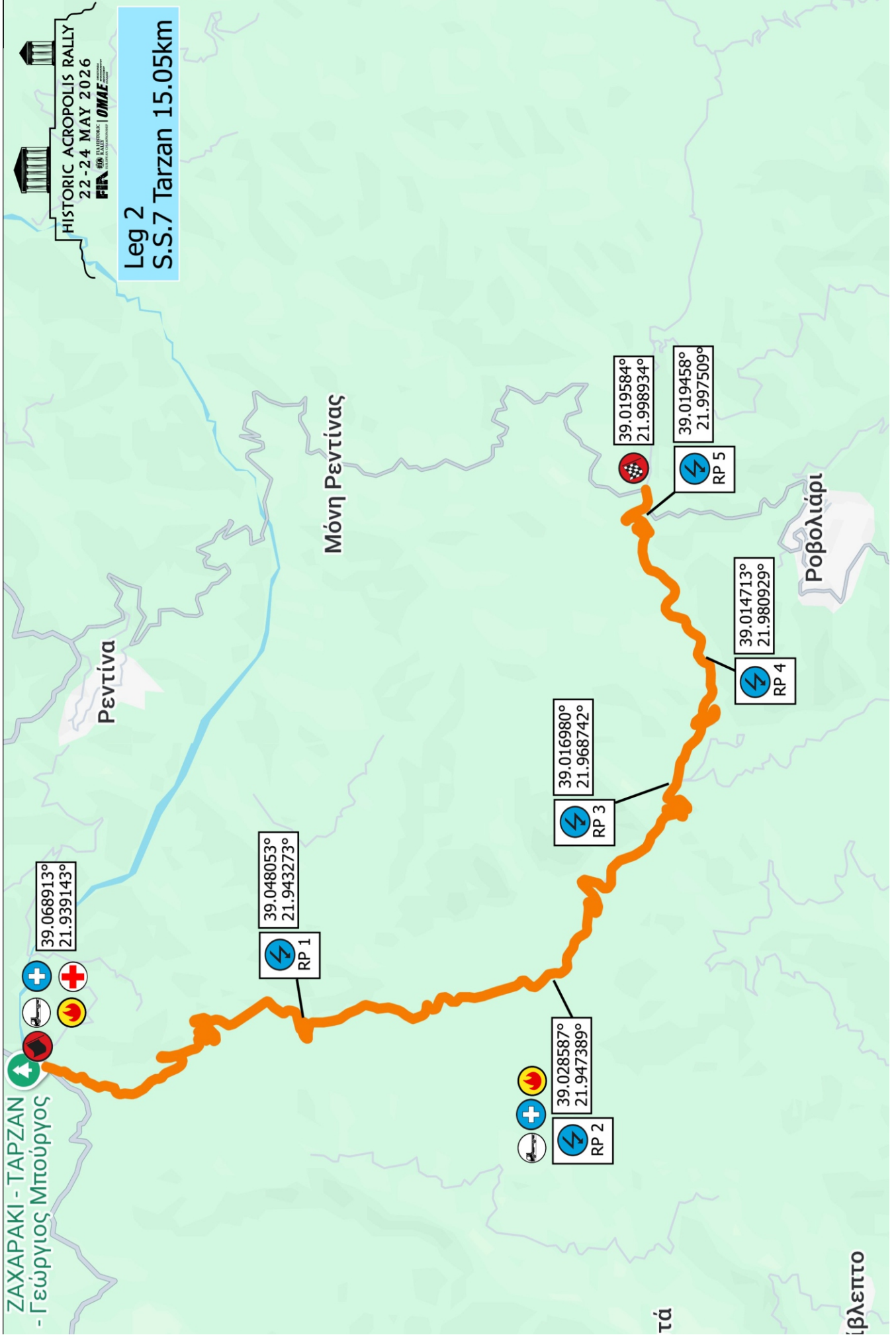
Total km	Partial km	DIRECTION	INFORMATION	km to run
14.25	0.94	 31	N 39.152870 E 22.104850 END SS6 Achladaia 2	31.68
14.36	0.11	 32	Tarmac	31.57
14.42	0.06	 33	N 39.152032 E 22.104471 STOP SS6 Achladaia 2	31.51
14.45	0.03	 34	 N 39.153150 E 22.104722 Start of Service area	31.48
14.63	0.18	 35	 End of Service area N 39.154685 E 22.104867 Refueling Area	31.30

↗ next in 0.01km ↘

TC6 Achladia		DISTANCE	LEG 2	PAGE
TC7 Tarzan		45.93 km	R. SECTION 3	68
SS6 Achladia 2		14.25km	AVERAGE SPEED	TARGET TIME
			30.55 km/h	1h30'
Total km	Partial km	DIRECTION	INFORMATION	km to run
14.64	0.01	 36		31.29
17.12	2.48	 37		28.81
25.60	8.48	 38		20.33
27.10	1.50	 39	N 39.100443 E 22.049396 	18.83
28.16	1.06	 40	N 39.115262 E 22.041892 	17.77

TC6 Achladia		DISTANCE	LEG 2	PAGE
TC7 Tarzan		45.93 km	R. SECTION 3	69
SS6 Achladia 2		14.25km	AVERAGE SPEED	TARGET TIME 1h30'
			30.55 km/h	
Total km	Partial km	DIRECTION	INFORMATION	km to run
35.30	7.14	 41	 	10.63
39.80	4.50	 42	 	6.13
45.93	6.13	 43	<p>N 39.069235 E 21.939270</p>  TC7 TARZAN 40m → START SS7 	0.00

HISTORIC ACROPOLIS RALLY
22-24 MAY 2026
Leg 2
S.S.7 Tarzan 15.05km



SS7 Tarzan - TC & Start






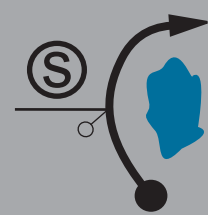

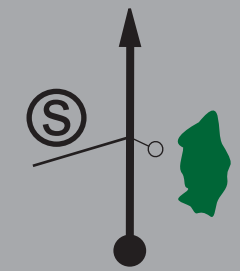



SS7 Tarzan - End & Stop



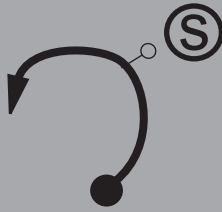



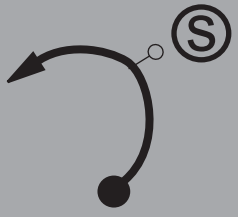

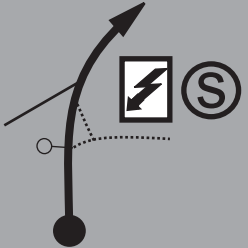



TC7	Tarzan	DISTANCE	LEG 2	PAGE
TC8	Stirfaka	59.28 km	R. SECTION 3	73
SS7 Tarzan		15.05km	AVERAGE SPEED	TARGET TIME
			29.64 km/h	2h

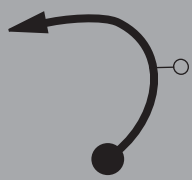
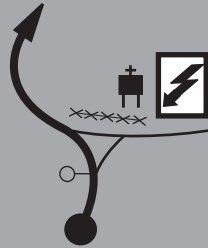







Total km	Partial km	DIRECTION	INFORMATION	km to run
0.00	0.00	 1 15.05	 N 39.068913 E 21.939143 START SS7 Tarzan 15.05km Gravel	59.28
1.24	1.24	 2 13.81	 7-1	58.04
1.53	0.29	 3 13.52	 7-2	57.75
2.10	0.57	 4 12.95	 7-3	57.18
2.61	0.51	 5 12.44	 7-4	56.67

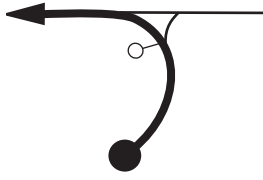

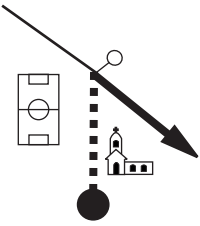

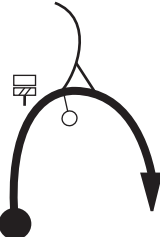


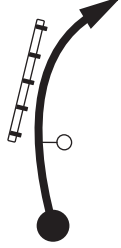



↗ next in 0.05km ↘

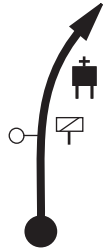



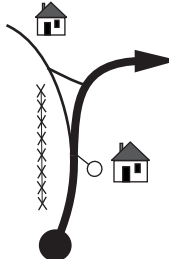


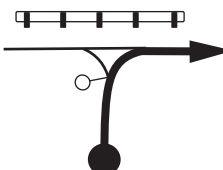

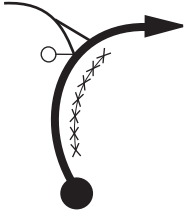





TC7 Tarzan		DISTANCE		LEG 2		PAGE	
TC8 Stirfaka		59.28 km		R. SECTION 3		74	
SS7 Tarzan		15.05km		AVERAGE SPEED 29.64 km/h		TARGET TIME 2h	
Total km	Partial km	DIRECTION		INFORMATION		km to run	
2.66	0.05					56.62	
		6	12.39				
3.27	0.61					56.01	
		7	11.78				
3.96	0.69					55.32	
		8	11.09				
4.07	0.11					55.21	
		9	10.98				
4.14	0.07					55.14	
		10	10.91				



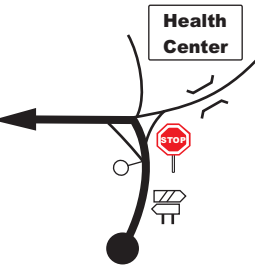


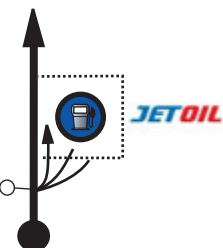


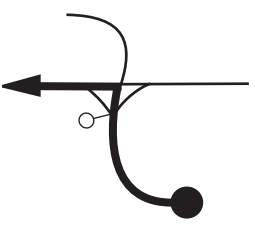





TC7 Tarzan		DISTANCE		LEG 2		PAGE	
TC8 Stirfaka		59.28 km		R. SECTION 3		75	
SS7 Tarzan		15.05km		AVERAGE SPEED 29.64 km/h		TARGET TIME 2h	
Total km	Partial km	DIRECTION		INFORMATION		km to run	
4.67	0.53					54.61	
		11	10.38				
5.65	0.98					53.63	
		12	9.40				
7.05	1.40					52.23	
		13	8.00	 N 39.028587 E 21.947389			
7.86	0.81					51.42	
		14	7.19				
9.01	1.15					50.27	
		15	6.04				




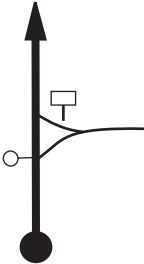

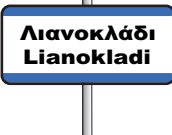
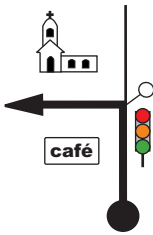


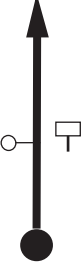


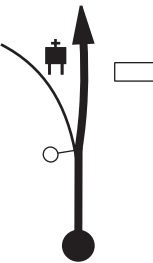


TC7 Tarzan		DISTANCE		LEG 2		PAGE	
TC8 Stirfaka		59.28 km		R. SECTION 3		76	
SS7 Tarzan		15.05km		AVERAGE SPEED 29.64 km/h		TARGET TIME 2h	
Total km	Partial km	DIRECTION		INFORMATION		km to run	
9.96	0.95					49.32	
		16	5.09				
10.78	0.82					48.50	
		17	4.27				
11.65	0.87					47.63	
		18	3.40				
12.56	0.91					46.72	
		19	2.49				
13.60	1.04					45.68	
		20	1.45				

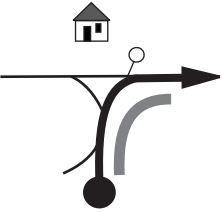

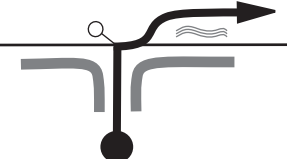

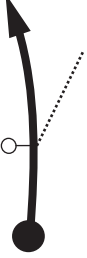

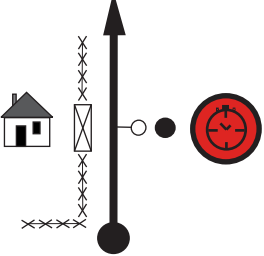


TC7 Tarzan		DISTANCE		LEG 2		PAGE	
TC8 Stirfaka		59.28 km		R. SECTION 3		77	
SS7 Tarzan		15.05km		AVERAGE SPEED 29.64 km/h		TARGET TIME 2h	
Total km	Partial km	DIRECTION		INFORMATION		km to run	
14.37	0.77	 21 0.68				44.91	
14.93	0.56	 22 0.12		 7-17		44.35	
15.05	0.12	 23 0.00		N 39.019584 E 21.998934  END SS7 Tarzan		44.23	
15.32	0.27	 24		N 39.019206 E 22.001925  STOP SS7 Tarzan		43.96	
19.78	4.46	 25				39.50	

TC7 Tarzan		DISTANCE	LEG 2	PAGE
TC8 Sturfaka		59.28 km	R. SECTION 3	78
SS7 Tarzan		15.05km	AVERAGE SPEED	TARGET TIME
			29.64 km/h	2h
Total km	Partial km	DIRECTION	INFORMATION	km to run
22.49	2.71	 26		36.79
24.03	1.54	 27	 Tarmac	35.25
25.42	1.39	 28	 	33.86
26.35	0.93	 29	 N 39.015941 E 22.078177 Start of Service area	32.93
26.83	0.48	 30	 End of Service area N 39.012405 E 22.081163	32.45

TC7 Tarzan		DISTANCE	LEG 2	PAGE
TC8 Stirfaka		59.28 km	R. SECTION 3	79
SS7 Tarzan		15.05km	AVERAGE SPEED	TARGET TIME
			29.64 km/h	2h
Total km	Partial km	DIRECTION	INFORMATION	km to run
30.58	3.75	 31	N 38.994702 E 22.106969   	28.70
30.94	0.36	 32	 	28.34
30.96	0.02	 33		28.32
31.14	0.18	 34		28.14
31.43	0.29	 35	N 38.990707 E 22.112052   	27.85







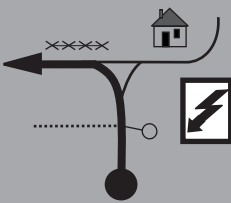

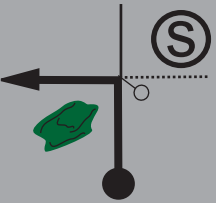

TC7 Tarzan		DISTANCE	LEG 2	PAGE
TC8 Stirfaka		59.28 km	R. SECTION 3	80
SS7 Tarzan		15.05km	AVERAGE SPEED	TARGET TIME
			29.64 km/h	2h
Total km	Partial km	DIRECTION	INFORMATION	km to run
34.45	3.02	 36	 Platistomo village entrance	24.83
37.75	3.30	 37	 	21.53
38.73	0.98	 38	<p>N 38.946951 E 22.151781</p>   Refueling Area	20.55
40.85	2.12	 39	 	18.43
44.58	3.73	 40	 	14.70



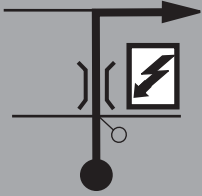



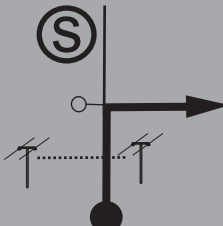



TC7 Tarzan		DISTANCE	LEG 2	PAGE
TC8 Stirfaka		59.28 km	R. SECTION 3	81
SS7 Tarzan		15.05km	AVERAGE SPEED	TARGET TIME
			29.64 km/h	2h
Total km	Partial km	DIRECTION	INFORMATION	km to run
45.90	1.32	 41	 	13.38
53.64	7.74	 42	 	5.64
54.68	1.04	 43	 	4.60
58.17	3.49	 44	 	1.11
58.78	0.61	 45	 	0.50

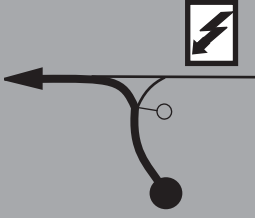







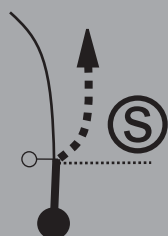

TC7 Tarzan		DISTANCE	LEG 2	PAGE
TC8 Stirfaka		59.28 km	R. SECTION 3	82
SS7 Tarzan		15.05km	AVERAGE SPEED	TARGET TIME
			29.64 km/h	2h
Total km	Partial km	DIRECTION	INFORMATION	km to run
58.99	0.21	 46		0.29
59.05	0.06	 47		0.23
59.12	0.07	 48		0.16
59.28	0.16	 44	<p>N 38.950969 E 22.307584</p>  <p>TC8 STIRFAKA 40m → START SS8</p> 	0.00

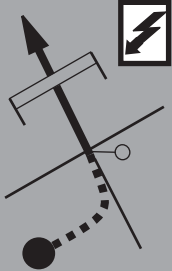


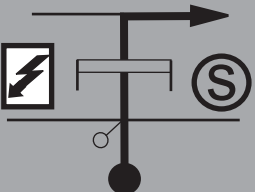

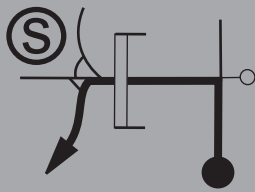

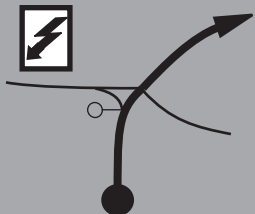


TC8 Stirfaka		DISTANCE	LEG 2	PAGE
TC8A Service C IN		27.90 km	R. SECTION 3	83
SS8 Stirfaka 2		12.07km	AVERAGE SPEED	TARGET TIME
			41.85 km/h	40'
Total km	Partial km	DIRECTION	INFORMATION	km to run
0.00	0.00		 N 38.950472 E 22.307657 START SS8 Stirfaka 2 12.07km Gravel	27.90
0.19	0.19		 8-1	27.71
0.43	0.24		 8-2	27.47
1.32	0.89		 8-3	26.58
1.58	0.26		 8-4	26.32

TC8	Stirfaka	DISTANCE	LEG 2	PAGE
TC8A	Service C IN	27.90 km	R. SECTION 3	84
SS8 Stirfaka 2		12.07km	AVERAGE SPEED 41.85 km/h	TARGET TIME 40'

Total km	Partial km	DIRECTION	INFORMATION	km to run
2.23	0.65	 6 9.84	 8-5	25.67
3.35	1.12	 7 8.72	 8-6	24.55
3.85	0.50	 8 8.22	 8-7	24.05
4.41	0.56	 9 7.66	 8-8	23.49
5.58	1.17	 10 6.49	 8-9	22.32

TC8 Stirfaka		DISTANCE		LEG 2		PAGE	
TC8A Service C IN		27.90 km		R. SECTION 3		85	
SS8 Stirfaka 2		12.07km		AVERAGE SPEED		TARGET TIME	
				41.85 km/h		40'	
Total km	Partial km	DIRECTION		INFORMATION		km to run	
5.99	0.41					21.91	
		11	6.08				
6.53	0.54					21.37	
		12	5.54				
6.90	0.37					21.00	
		13	5.17				
7.33	0.43					20.57	
		14	4.74				
7.70	0.37					20.20	
		15	4.37				

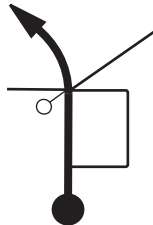

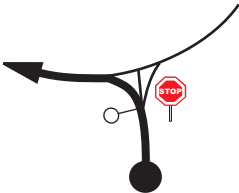


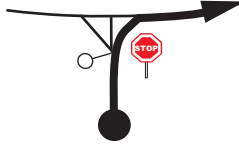


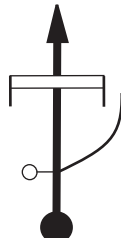

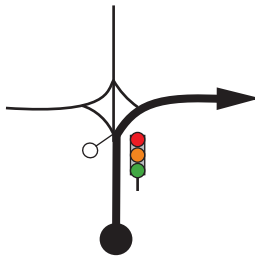

TC8 Stirfaka		DISTANCE		LEG 2		PAGE	
TC8A Service C IN		27.90 km		R. SECTION 3		86	
SS8 Stirfaka 2		12.07km		AVERAGE SPEED		TARGET TIME	
				41.85 km/h		40'	
Total km	Partial km	DIRECTION		INFORMATION		km to run	
8.62	0.92			 8-15		19.28	
		16	3.45				
8.73	0.11			 8-16		19.17	
		17	3.34				
9.08	0.35			  8-17		18.82	
		18	2.99				
9.38	0.30					18.52	
		19	2.69	Tarmac			
9.62	0.24			 8-18		18.28	
		20	2.45	Gravel			

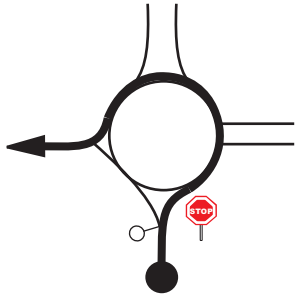





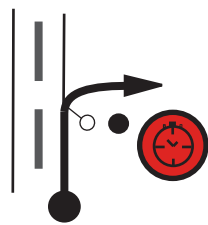

TC8		Stirfaka		DISTANCE	LEG 2	PAGE
TC8A		Service C IN		27.90 km	R. SECTION 3	87
SS8 Stirfaka 2		12.07km		AVERAGE SPEED 41.85 km/h	TARGET TIME	40'
Total km	Partial km	DIRECTION		INFORMATION		km to run
10.22	0.60			 8-19		17.68
		21	1.85	Tarmac		
10.42	0.20					17.48
		22	1.65	Gravel		
10.58	0.16			 8-20		17.32
		23	1.49			
10.71	0.13			 8-21		17.19
		24	1.36			
11.82	1.11			 8-22		16.08
		25	0.25			





TC8	Stirfaka	DISTANCE	LEG 2	PAGE
TC8A	Service C IN	27.90 km	R. SECTION 3	88
SS8 Stirfaka 2		12.07km	AVERAGE SPEED 41.85 km/h	TARGET TIME 40'

Total km	Partial km	DIRECTION	INFORMATION	km to run
12.07	0.25	<p>26 0.00</p>	<p>N 38.944924 E 22.348758</p> <p>END SS8 Stirfaka 2</p>	15.83
12.34	0.27	<p>27</p>	<p>N 38.943361 E 22.351166</p> <p>STOP SS8 Stirfaka 2</p> <p>↓ ↓ ↓ Tarmac</p>	15.56
12.59	0.25	<p>28</p>	<p>↓ ↓ ↓ ↓</p>	15.31
12.73	0.14	<p>29</p>	<p>↓ ↓ ↓ ↓</p>	15.17
12.89	0.16	<p>30</p>	<p>↓ ↓ ↓ ↓</p>	15.01

↗ next in 0.17km ↘

TC8 Stirfaka		DISTANCE	LEG 2	PAGE	
TC8A Service C IN		27.90 km	R. SECTION 3	89	
SS8 Stirfaka 2		12.07km	AVERAGE SPEED 41.85 km/h	TARGET TIME 40'	
Total km	Partial km	DIRECTION	INFORMATION	km to run	
13.06	0.17	 31		14.84	
19.51	6.45	 32			8.39
20.68	1.17	 33			7.21
25.45	4.77	 34		2.45	
26.64	1.19	 35		1.26	

TC8		Stirfaka	DISTANCE	LEG 2	PAGE
TC8A		Service C IN	27.90 km	R. SECTION 3	90
SS8 Stirfaka 2		12.07km	AVERAGE SPEED 41.85 km/h	TARGET TIME	40'
Total km	Partial km	DIRECTION	INFORMATION		km to run
27.01	0.37	 36			0.89
27.64	0.63	 37			0.26
27.74	0.10	 38			0.16
27.90	0.16	 39	N 38.890139 E 22.447936  TC8A Service C IN		0.00

TC8A Service C IN		DISTANCE	LEG 2	PAGE
TC8B Service C OUT - Parc Ferme IN		—	R. SECTION 3	91
		AVERAGE SPEED	TARGET TIME	45'
		—		
Total km	Partial km	DIRECTION	INFORMATION	km to run
		 <p>1</p>	<p>N 38.890139 E 22.447936</p> <p>45'</p>  <p>TC8A Service C IN</p>	
		 <p>2</p>	<p>N 38.890157 E 22.450929</p>  <p>TC8B Service C OUT - Parc Ferme IN</p>	

Early arrival permitted - OVERNIGHT REGROUP

INQUIRY SHEET

This form may be handed to the Competitors' Relations Officer or to the Rally Office.

Name of Driver _____

Car No _____ Date _____ Time _____

This inquiry relates to

Special Stage No _____ or Liaison section to TC _____

Nature of Inquiry

Name of the person lodging the Inquiry

Function _____ Signature _____

ACTION TAKEN

Name of the Official _____

Function _____ Signature _____

Date _____ Time _____

ΕΝΤΥΠΟ ΑΝΑΦΟΡΑΣ

Αυτή η αναφορά μπορεί να παραδοθεί στον Υπεύθυνο σχέσεων με τους αγωνιζόμενους ή στη γραμματεία.

Όνομα Οδηγού _____

Αρ. Συμ. _____ Ημερ/νία _____ Ώρα _____

Αυτή η αναφορά αφορά στην

Ε.Δ. Νο _____ ή στην απλή μέχρι τον ΣΕΧ _____

Λόγος αναφοράς

Όνομα αναφέροντος

Ιδιότητα _____ Υπογραφή _____

ΕΝΕΡΓΕΙΕΣ ΠΟΥ ΈΓΙΝΑΝ

Όνομα υπεύθυνου _____

Ιδιότητα _____ Υπογραφή _____

Ημερ/νία _____ Ώρα _____

INCIDENT REPORT

This form must be completed by the crew or a team member for any incidents that involves injury to any member of the public, or damage to property belonging to a non-competitor and lodged it either with the competitors' relations officer or the Rally Office, as soon as possible.

Name of Driver _____ Car No _____

Rally Car Registration No _____ Date _____ Time _____

Address _____

Tel _____

Venue of incident

Description of incident _____

Details of any other party involved

Name _____

Tel _____

Details of any witness

Name _____

Tel _____

Lodged by _____ Signature _____

Date _____ Time _____

Received by _____ Signature _____

ΑΝΑΦΟΡΑ ΣΥΜΒΑΝΤΟΣ

Αυτό το έντυπο πρέπει να συμπληρωθεί από το πλήρωμα ή μέλος της ομάδας του για οποιοδήποτε ατύχημα που είχε ως αποτέλεσμα τον τραυματισμό τρίτου, ή προξένησε υλικές ζημιές σε περιουσιακό στοιχείο που δεν ανήκει σε αγωνιζόμενο και να παραδοθεί είτε στον υπεύθυνο σχέσεων με αγωνιζόμενους, είτε στη γραμματεία το δυνατόν συντομότερο.

Όνομα Οδηγού _____ Νο Συμ. _____

Αρ κυκλοφορίας αγωνιστικού _____ Ημερ/νία _____ Ώρα _____

Διεύθυνση _____

Τηλ. _____

Τόπος συμβάντος _____

Περιγραφή συμβάντος _____

Πληροφορίες για οποιονδήποτε αναμείχθηκε

Όνομα _____

Τηλ. _____

Πληροφορίες για οποιονδήποτε αναμείχθηκε

Όνομα _____

Τηλ. _____

Κατετέθη από τον _____ Υπογραφή _____

Ημερομηνία _____ Ώρα _____

Παρελήφθει από _____ Υπογραφή _____

Car No

RESTART DOCUMENT

A crew which has failed to complete LEG 1 and wishes to re-start the subsequent leg, must complete this form and lodged it either with the competitors' relations officer or the Rally Office, as soon as possible, but in any case, one hour prior to the publication of the re-start list for the next day.

Entrant: _____

Driver: _____

Contact person: _____

Mobile phone: _____

REASON OF RETIREMENT

I intent to have my car re-scrutineered

Name / Signature _____

Car No

ΔΗΛΩΣΗ ΕΠΑΝΕΚΚΙΝΗΣΗΣ

Ένα πλήρωμα που δεν κατάφερε να ολοκληρώσει το 1ο σκέλος και επιθυμεί να επανεκκινήσει στο επόμενο, πρέπει να συμπληρώσει αυτή τη φόρμα και να την παραδώσει είτε στον υπεύθυνο σχέσεων με αγωνιζόμενους είτε στη γραμματεία, το δυνατόν συντομότερο και πάντως 1 ώρα πριν την ανακοίνωση του πίνακα εκκινούντων της επόμενης μέρας.

Συμμετέχων:	_____
Οδηγός:	_____
Άτομο Επικοινωνίας:	_____
Κινητό:	_____

ΛΟΓΟΣ ΕΓΚΑΤΑΛΕΙΨΗΣ

Επιθυμώ τον επανέλεγχο του αυτοκινήτου μου

Όνομα / Υπογραφή _____

Car No

FINAL RETIREMENT

A crew which has failed to complete saturday's sections and is not in position to restart the subsequent leg, but has to permanently , must complete this form and lodged it either with the competitors' relations officer or the Rally Office, as soon as possible, but feasible, before the publication of the re-start list for the next day.

Entrant: _____

Driver: _____

Contact person: _____

Mobile phone: _____

REASON OF RETIREMENT

Name / Signature _____

ΟΡΙΣΤΙΚΗ ΕΓΚΑΤΑΛΕΙΨΗ

Ένα πλήρωμα που δεν κατάφερε να ολοκληρώσει τα τμήματα του Σαββάτου και δεν είναι σε θέση να επανεκκινήσει, αλλά αναγκάζεται να εγκαταλείψει οριστικά, πρέπει να συμπληρώσει αυτή τη φόρμα και να την παραδώσει είτε στον υπεύθυνο σχέσεων με αγωνιζόμενους είτε στη γραμματεία, το δυνατόν συντομότερα και πάντως, αν είναι δυνατόν, πριν την ανακοίνωση του πίνακα εκκινούντων της επόμενης μέρας.

Συμμετέχων: _____

Οδηγός: _____

Άτομο
Επικοινωνίας: _____

Κινητό: _____

ΛΟΓΟΣ ΕΓΚΑΤΑΛΕΙΨΗΣ

Όνομα / Υπογραφή _____

HISTORIC ACROPOLIS RALLY 2026
22-24 May 2026

Saturday 23 May 2026
Sections 2,3

Σάββατο 23 Μαΐου 2026
Τμήμα Διαδρομής 2,3

ALTERNATIVE ROUTES
ΕΝΑΛΛΑΚΤΙΚΕΣ ΔΙΑΔΡΟΜΕΣ

HISTORIC ACROPOLIS RALLY 2026

22-24 May 2026

INDEX

	Page
SECTIONS 2,3 Saturday 23 May	
- Alternative 2 - Cancellation of SS2 Kalamaki	7
- Alternative 3 - Cancellation of SS3 Makrirrachi 1	16
- Alternative 4 - Cancellation of SS4 Achladia 1	24
- Alternative 5 - Cancellation of SS5 Makrirrachi 2	31
- Alternative 6 - Cancellation of SS6 Achladia 2	39
- Alternative 7 - Cancellation of SS7 Tarzan	46
- Alternative 8 - Cancellation of SS8 Stirfaka 2	55

ΠΕΡΙΕΧΟΜΕΝΑ

	Σελίδα
ΤΜΗΜΑΤΑ 2,3 Σάββατο Μαΐου	
- Εναλλακτική 2 - Ακύρωση Ε.Δ.2 Καλαμάκι	7
- Εναλλακτική 3 - Ακύρωση Ε.Δ.3 Μακρυρράχη 1	16
- Εναλλακτική 4 - Ακύρωση Ε.Δ.4 Αχλαδιά 1	24
- Εναλλακτική 5 - Ακύρωση Ε.Δ.5 Μακρυρράχη 2	31
- Εναλλακτική 6 - Ακύρωση Ε.Δ.6 Αχλαδιά 2	39
- Εναλλακτική 7 - Ακύρωση Ε.Δ.7 Ταρζάν	46
- Εναλλακτική 8 - Ακύρωση Ε.Δ.8 Στύρφακα 2	55

USE OF THE ALTERNATIVE ROUTES ROAD BOOK

Should a special stage be cancelled, the following procedure will apply:

Following the notification that a special stage is cancelled, the crew should check in at the Time Control preceding the cancelled stage using the competitor's time card. The crew will then follow the alternative route as detailed.

Should the crew's departure from the cancelled special stage be delayed, the "Actual Start" box of the time card should be filled in by the co-driver, detailing the control departure time shown by the marshal to the co-driver.

Crews are reminded to change on their time card, the old ideal time with the new ideal time allowed.

ΧΡΗΣΗ ΤΟΥ ΒΙΒΛΙΟΥ ΕΝΑΛΛΑΚΤΙΚΩΝ ΔΙΑΔΡΟΜΩΝ

Εάν ακυρωθεί μία ειδική διαδρομή πρέπει να ακολουθηθεί η παρακάτω διαδικασία:

Μετά τη γνωστοποίηση ακύρωσης της ειδικής διαδρομής το πλήρωμα πρέπει να κτυπήσει τον χρόνο του στον ΣΕΧ που προηγείται της ακυρωμένης ειδικής, χρησιμοποιώντας το καρνέ του.

Επιπλέον, πρέπει να συμπληρωθούν οι αντίστοιχες σελίδες του βιβλίου εναλλακτικών. Ο κριτής και το πλήρωμα πρέπει να υπογράψουν τις δύο μπροστινές σελίδες της εναλλακτικής. Ο κριτής κόβει και κρατάει το 1ο φύλλο και το 2ο παραμένει στο βιβλίο. Το πλήρωμα τότε ακολουθεί την εναλλακτική διαδρομή.

Σε περίπτωση που η αναχώρηση του πληρώματος από την ακυρωμένη ειδική καθυστερήσει, τότε στο κουτάκι ACTUAL START του καρνέ πρέπει να γραφτεί η πραγματική ώρα αναχώρησης.

Υπενθυμίζεται στο πλήρωμα να αλλάξει στο καρνέ του τον παλιό ιδανικό χρόνο με τον νέο ιδανικό χρόνο.

ALTERNATIVE ROUTE No
ΕΝΑΛΛΑΚΤΙΚΗ ΔΙΑΔΡΟΜΗ

2

LEG / ΗΜΕΡΑ

2

Due to force majeure Special Stage Kalamaki is cancelled.

TC2 location remains at box 13 of page 13. Competitors, after checking in, make a U turn and follow alternative route 2.

The target time between TC2 and TC3 remains 50'.

The total distance is modified from 28.46km to 29.38km.

Λόγω ανωτέρας βίας η Ειδική Διαδρομή Καλαμάκι ακυρώνεται.

Ο ΣΕΧ2 παραμένει στην τουλίπα 13 της σελίδας 13. Οι αγωνιζόμενοι αφού κτυπήσουν τον χρόνο τους, γυρίζουν προς τα πίσω και ακολουθούν την εναλλακτική διαδρομή 2.

Ο ιδανικός χρόνος μεταξύ ΣΕΧ2 και ΣΕΧ3 παραμένει ο ίδιος 50'.

Τα ολικά χλμ τροποποιούνται από 28.46χλμ σε 29.38χλμ.

CAR No / No Συμμετοχής

Competitor
Αγωνιζόμενος

Marshal
Κριτής

signature
υπογραφή

signature
υπογραφή

ALTERNATIVE ROUTE No
ΕΝΑΛΛΑΚΤΙΚΗ ΔΙΑΔΡΟΜΗ

2

LEG / ΗΜΕΡΑ

2

Due to force majeure Special Stage Kalamaki is cancelled.

TC2 location remains at box 13 of page 13. Competitors, after checking in, make a U turn and follow alternative route 2.

The target time between TC2 and TC3 remains 50'.

The total distance is modified from 28.46km to 29.38km.

Λόγω ανωτέρας βίας η Ειδική Διαδρομή Καλαμάκι ακυρώνεται.

Ο ΣΕΧ2 παραμένει στην τουλίπα 13 της σελίδας 13. Οι αγωνιζόμενοι αφού κτυπήσουν τον χρόνο τους, γυρίζουν προς τα πίσω και ακολουθούν την εναλλακτική διαδρομή 2.

Ο ιδανικός χρόνος μεταξύ ΣΕΧ2 και ΣΕΧ3 παραμένει ο ίδιος 50'.

Τα ολικά χλμ τροποποιούνται από 28.46χλμ σε 29.38χλμ.







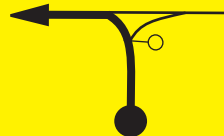
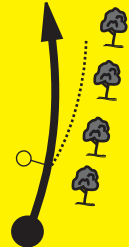
CAR No / No Συμμετοχής

Competitor
Αγωνιζόμενος


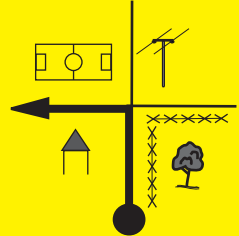
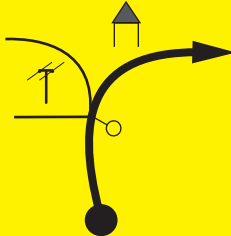
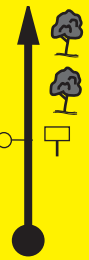

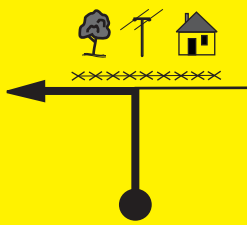

Marshal
Κριτής

signature
υπογραφή

signature
υπογραφή

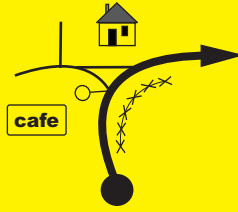


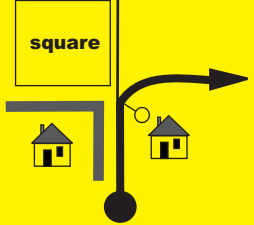

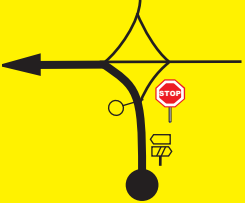

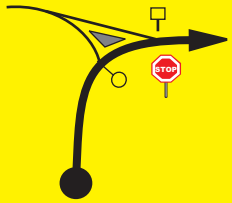
TC2 Kalamaki		DISTANCE	LEG 2	PAGE
TC3 Makrirrachi		29.38 km	R. SECTION 2	7
ALTERNATIVE 2 Kalamaki		AVERAGE SPEED 35.25 km/h	TARGET TIME 50'	
Total km	Partial km	DIRECTION	INFORMATION	km to run
0.00	0.00	 1	N 38.001099 E 22.349349  TC2 KALAMAKI	29.38
0.29	0.29	 2	 	29.09
4.05	3.76	 3	Gravel	25.33
4.30	0.25	 4		25.08
4.72	0.42	 5		24.66

TC2	Kalamaki	DISTANCE 29.38 km	LEG 2	PAGE 8
TC3	Makrirrachi		R. SECTION 2	
ALTERNATIVE 2 Kalamaki		AVERAGE SPEED 35.25 km/h	TARGET TIME 50'	

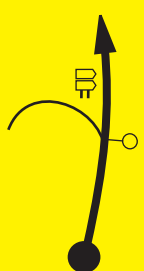



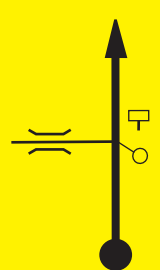

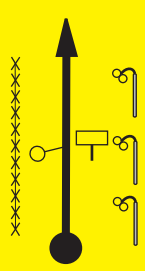

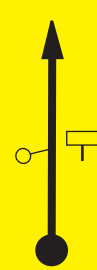

Total km	Partial km	DIRECTION	INFORMATION	km to run
5.72	1.00	 <p>6</p>	<p>Ag. Georgios village entrance</p> <p>Tarmac</p>	23.66
6.00	0.28	 <p>7</p>		23.38
6.49	0.49	 <p>8</p>		22.89
8.19	1.70	 <p>9</p>		21.19
8.98	0.79	 <p>10</p>		20.40

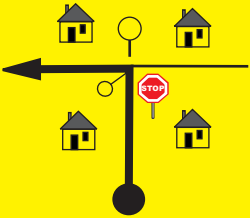






↗ next in 0.09km ↘

TC2	Kalamaki	DISTANCE	LEG 2	PAGE
TC3	Makrirrachi		29.38 km	
ALTERNATIVE 2 Kalamaki		AVERAGE SPEED	TARGET TIME 50'	
		35.25 km/h		

Total km	Partial km	DIRECTION	INFORMATION	km to run
9.07	0.09	 11		20.31
12.39	3.32	 12		16.99
12.69	0.30	 13		16.69
12.83	0.14	 14		16.55
14.77	1.94	 15		14.61

↗ next in 0.05km ↘

TC2 Kalamaki		DISTANCE	LEG 2	PAGE
TC3 Makrirrachi		29.38 km	R. SECTION 2	10
ALTERNATIVE 2 Kalamaki		AVERAGE SPEED 35.25 km/h	TARGET TIME 50'	
Total km	Partial km	DIRECTION	INFORMATION	km to run
14.82	0.05	 16		14.56
14.99	0.17	 17		14.39
17.54	2.55	 18		11.84
23.81	6.27	 19		5.57
27.50	3.69	 20		1.88

TC2 Kalamaki		DISTANCE	LEG 2	PAGE
TC3 Makrirrachi		29.38 km	R. SECTION 2	11
ALTERNATIVE 2 Kalamaki		AVERAGE SPEED 35.25 km/h	TARGET TIME 50'	
Total km	Partial km	DIRECTION	INFORMATION	km to run
27.90	0.40	 <p>21</p>		1.48
28.04	0.14	 <p>22</p>		1.34
28.40	0.36	 <p>23</p>		0.98
29.38	0.98	 <p>24</p>	<p>N 39.085664 E 22.142201</p>  <p>TC3 MAKRIRRACHI 40m → START SS3</p>	0.00

ALTERNATIVE ROUTE No
ΕΝΑΛΛΑΚΤΙΚΗ ΔΙΑΔΡΟΜΗ

3

LEG / ΗΜΕΡΑ

2

Due to force majeure Special Stage Makrirrachi 1 is cancelled.

TC3 location remains at box 38 of page 24. Competitors, after checking in, make a U turn and follow alternative route 3.

The target time between TC3 and TC4 remains 55'.

The total distance is modified from 30.18km to 20.88km.

Λόγω ανωτέρας βίας η Ειδική Διαδρομή Μακρυρράχη 1 ακυρώνεται.
Ο ΣΕΧ3 παραμένει στην τουλίπα 38 της σελίδας 24. Οι αγωνιζόμενοι αφού κτυπήσουν τον χρόνο τους, γυρίζουν προς τα πίσω και ακολουθούν την εναλλακτική διαδρομή 3.

Ο ιδανικός χρόνος μεταξύ ΣΕΧ3 και ΣΕΧ4 παραμένει ο ίδιος 55'.

Τα ολικά χλμ τροποποιούνται από 30.18χλμ σε 20.88χλμ.

CAR No / No Συμμετοχής

Competitor
Αγωνιζόμενος

Marshal
Κριτής

signature
υπογραφή

signature
υπογραφή

ALTERNATIVE ROUTE No
ΕΝΑΛΛΑΚΤΙΚΗ ΔΙΑΔΡΟΜΗ

3

LEG / ΗΜΕΡΑ

2

Due to force majeure Special Stage Makrirrachi 1 is cancelled.

TC3 location remains at box 38 of page 24. Competitors, after checking in, make a U turn and follow alternative route 3.

The target time between TC3 and TC4 remains 55'.

The total distance is modified from 30.18km to 20.88km.

Λόγω ανωτέρας βίας η Ειδική Διαδρομή Μακρυρράχη 1 ακυρώνεται.
Ο ΣΕΧ3 παραμένει στην τουλίπα 38 της σελίδας 24. Οι αγωνιζόμενοι αφού κτυπήσουν τον χρόνο τους, γυρίζουν προς τα πίσω και ακολουθούν την εναλλακτική διαδρομή 3.

Ο ιδανικός χρόνος μεταξύ ΣΕΧ3 και ΣΕΧ4 παραμένει ο ίδιος 55'.

Τα ολικά χλμ τροποποιούνται από 30.18χλμ σε 20.88χλμ.



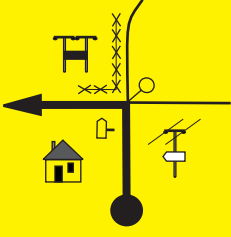



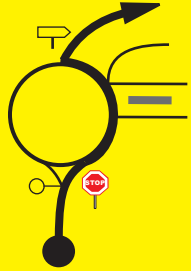


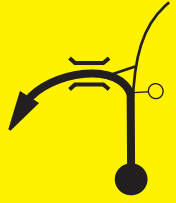

CAR No / No Συμμετοχής

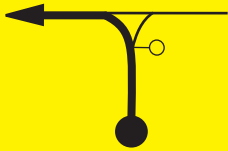



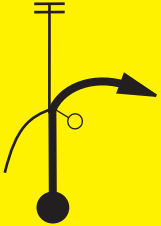


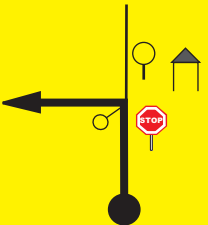
Competitor
Αγωνιζόμενος






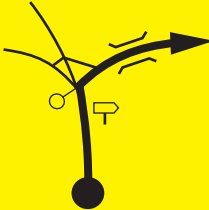



Marshal
Κριτής

signature
υπογραφή



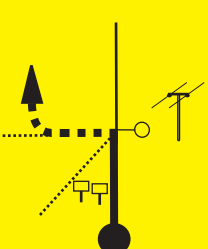

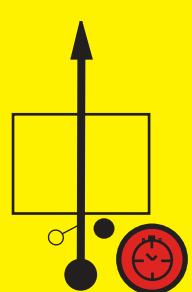

signature
υπογραφή

TC3 Makrirrachi		DISTANCE	LEG 2	PAGE
TC4 Achladia		20.88 km	R. SECTION 2	16
ALTERNATIVE 2 Makrirrachi		AVERAGE SPEED 22.77 km/h	TARGET TIME 55'	
Total km	Partial km	DIRECTION	INFORMATION	km to run
0.00	0.00	 1	N 39.085664 E 22.142201  TC3 MAKRIRRACHI	20.88
1.31	1.31	 2	  	19.57
7.21	5.90	 3		13.67
7.78	0.57	 4	Gravel	13.10
8.18	0.40	 5		12.70

TC3 Makrirrachi		DISTANCE	LEG 2	PAGE
TC4 Achladia		20.88 km	R. SECTION 2	17
ALTERNATIVE 2 Makrirrachi		AVERAGE SPEED 22.77 km/h	TARGET TIME 55'	
Total km	Partial km	DIRECTION	INFORMATION	km to run
8.70	0.52	 6		12.18
9.28	0.58	 7		11.60
9.49	0.21	 8	Tarmac	11.39
11.97	2.48	 9	  Gavrakia village entrance	8.91
12.23	0.26	 10		8.65

TC3 Makrirrachi		DISTANCE	LEG 2	PAGE
TC4 Achladia		20.88 km	R. SECTION 2	18
ALTERNATIVE 2 Makrirrachi		AVERAGE SPEED 22.77 km/h	TARGET TIME 55'	
Total km	Partial km	DIRECTION	INFORMATION	km to run
12.96	0.73	 11		7.92
14.29	1.33	 12	N 39.103086 E 22.101936 	6.59
14.97	0.68	 13	N 39.104680 E 22.097772 	5.91
18.27	3.30	 14		2.61
19.43	1.16	 15		1.45

 next in 0.18km

TC3 Makrirrachi		DISTANCE	LEG 2	PAGE
TC4 Achladia		20.88 km	R. SECTION 2	19
ALTERNATIVE 2 Makrirrachi		AVERAGE SPEED 22.77 km/h	TARGET TIME 55'	
Total km	Partial km	DIRECTION	INFORMATION	km to run
19.61	0.18	 16	 1.27	1.27
20.79	1.18	 17	 Gravel	0.09
20.88	0.09	 18	<p>N 39.181528 E 22.108434</p>  0.00	0.00

ALTERNATIVE ROUTE No
ΕΝΑΛΛΑΚΤΙΚΗ ΔΙΑΔΡΟΜΗ

4

LEG / ΗΜΕΡΑ

2

Due to force majeure Special Stage Achladia 1 is cancelled.

TC4 location remains at box 39 of page 35. Competitors, after checking in, make a U turn and follow alternative route 4.

The target time between TC4 and TC4A remains 30'.

The total distance is modified from 20.95km to 1.83km.

Λόγω ανωτέρας βίας η Ειδική Διαδρομή Αχλαδιά 1 ακυρώνεται.

Ο ΣΕΧ4 παραμένει στην τουλίπα 39 της σελίδας 35. Οι αγωνιζόμενοι αφού κτυπήσουν τον χρόνο τους, γυρίζουν προς τα πίσω και ακολουθούν την εναλλακτική διαδρομή 4.

Ο ιδανικός χρόνος μεταξύ ΣΕΧ4 και ΣΕΧ4Α παραμένει ο ίδιος 30'.

Τα ολικά χλμ τροποποιούνται από 20.95χλμ σε 1.83χλμ.

CAR No / No Συμμετοχής

Competitor
Αγωνιζόμενος

Marshal
Κριτής

signature
υπογραφή

signature
υπογραφή

ALTERNATIVE ROUTE No
ΕΝΑΛΛΑΚΤΙΚΗ ΔΙΑΔΡΟΜΗ

4

LEG / ΗΜΕΡΑ

2

Due to force majeure Special Stage Achladia 1 is cancelled.

TC4 location remains at box 39 of page 35. Competitors, after checking in, make a U turn and follow alternative route 4.

The target time between TC4 and TC4A remains 30'.

The total distance is modified from 20.95km to 1.83km.

Λόγω ανωτέρας βίας η Ειδική Διαδρομή Αχλαδιά 1 ακυρώνεται.

Ο ΣΕΧ4 παραμένει στην τουλίπα 39 της σελίδας 35. Οι αγωνιζόμενοι αφού κτυπήσουν τον χρόνο τους, γυρίζουν προς τα πίσω και ακολουθούν την εναλλακτική διαδρομή 4.

Ο ιδανικός χρόνος μεταξύ ΣΕΧ4 και ΣΕΧ4Α παραμένει ο ίδιος 30'.

Τα ολικά χλμ τροποποιούνται από 20.95χλμ σε 1.83χλμ.

CAR No / No Συμμετοχής




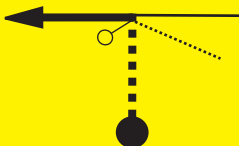

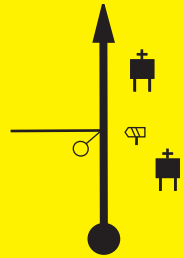




Competitor
Αγωνιζόμενος

Marshal
Κριτής

signature
υπογραφή

signature
υπογραφή

TC4	Achlada	DISTANCE	LEG 2	PAGE
TC4A	Regroup IN	1.83 km	R. SECTION 2	24
ALTERNATIVE 4 Achlada 1		AVERAGE SPEED 3.66 km/h	TARGET TIME 30'	

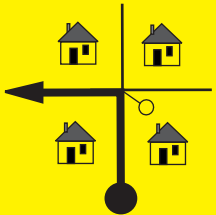
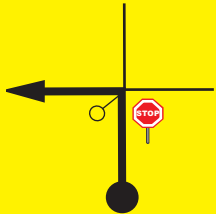


Total km	Partial km	DIRECTION	INFORMATION	km to run
0.00	0.00		N 39.181528 E 22.108434  TC4 ACHLADIA	1.83
		1		
0.04	0.04			1.79
		2	Tarmac	
0.31	0.27			1.52
		3		
0.96	0.65		 	0.87
		4		
1.17	0.21			0.66
		5		

 next in 0.14km 

TC4	Achlada	DISTANCE	LEG 2	PAGE
TC4A	Regroup IN	1.83 km	R. SECTION 2	25
ALTERNATIVE 4 Achlada 1		AVERAGE SPEED 3.66 km/h	TARGET TIME 30'	

Total km	Partial km	DIRECTION	INFORMATION	km to run
1.31	0.14	<p>6</p>		0.52
1.39	0.08	<p>7</p>		0.44
1.48	0.09	<p>8</p>		0.35
1.55	0.07	<p>9</p>		0.28
1.61	0.06	<p>10</p>		0.22

↗ next in 0.06km ↘

TC4 Achladia		DISTANCE	LEG 2	PAGE
TC4A Regroup IN		1.83 km	R. SECTION 2	26
ALTERNATIVE 4 Achladia 1		AVERAGE SPEED 3.66 km/h	TARGET TIME 30'	
Total km	Partial km	DIRECTION	INFORMATION	km to run
1.67	0.06	 11		0.16
1.76	0.09	 12	!	0.07
1.83	0.07	 13	N 39.189740 E 22.092316  TC4A Regroup IN	0.00

ALTERNATIVE ROUTE No
ΕΝΑΛΛΑΚΤΙΚΗ ΔΙΑΔΡΟΜΗ

5

LEG / ΗΜΕΡΑ

2

Due to force majeure Special Stage Makrirrachi 2 is cancelled.

TC5 location remains at box 20 of page 52. Competitors, after checking in, make a U turn and follow alternative route 5.

The target time between TC5 and TC6 remains 55'.

The total distance is modified from 30.18km to 20.88km.

Λόγω ανωτέρας βίας η Ειδική Διαδρομή Μακρυρράχη 2 ακυρώνεται.
Ο ΣΕΧ5 παραμένει στην τουλίπα 20 της σελίδας 52. Οι αγωνιζόμενοι αφού κτυπήσουν τον χρόνο τους, γυρίζουν προς τα πίσω και ακολουθούν την εναλλακτική διαδρομή 5.

Ο ιδανικός χρόνος μεταξύ ΣΕΧ5 και ΣΕΧ6 παραμένει ο ίδιος 55'.

Τα ολικά χλμ τροποποιούνται από 30.18χλμ σε 20.88χλμ.

CAR No / No Συμμετοχής

Competitor
Αγωνιζόμενος

Marshal
Κριτής

signature
υπογραφή

signature
υπογραφή

ALTERNATIVE ROUTE No
ΕΝΑΛΛΑΚΤΙΚΗ ΔΙΑΔΡΟΜΗ

5

LEG / ΗΜΕΡΑ

2

Due to force majeure Special Stage Makrirrachi 2 is cancelled.

TC5 location remains at box 20 of page 52. Competitors, after checking in, make a U turn and follow alternative route 5.

The target time between TC5 and TC6 remains 55'.

The total distance is modified from 30.18km to 20.88km.

Λόγω ανωτέρας βίας η Ειδική Διαδρομή Μακρυρράχη 2 ακυρώνεται.
Ο ΣΕΧ5 παραμένει στην τουλίπα 20 της σελίδας 52. Οι αγωνιζόμενοι αφού κτυπήσουν τον χρόνο τους, γυρίζουν προς τα πίσω και ακολουθούν την εναλλακτική διαδρομή 5.

Ο ιδανικός χρόνος μεταξύ ΣΕΧ5 και ΣΕΧ6 παραμένει ο ίδιος 55'.

Τα ολικά χλμ τροποποιούνται από 30.18χλμ σε 20.88χλμ.



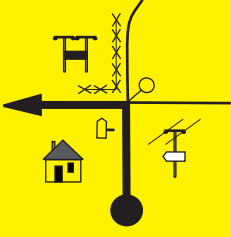



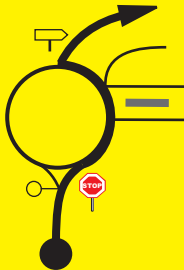


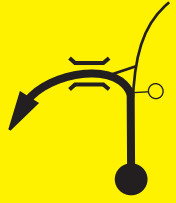

CAR No / No Συμμετοχής

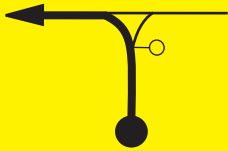



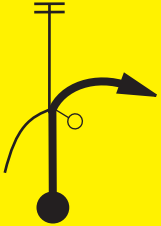


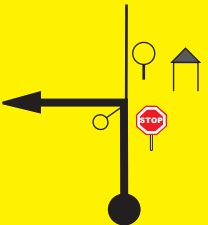
Competitor
Αγωνιζόμενος






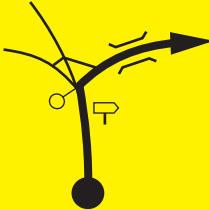



Marshal
Κριτής

signature
υπογραφή



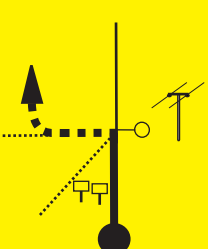

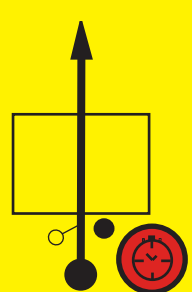

signature
υπογραφή

TC5 Makrirrachi		DISTANCE	LEG 2	PAGE
TC6 Achladia		20.88 km	R. SECTION 3	31
ALTERNATIVE 5 Makrirrachi		AVERAGE SPEED 22.77 km/h	TARGET TIME 55'	
Total km	Partial km	DIRECTION	INFORMATION	km to run
0.00	0.00	 1	N 39.085664 E 22.142201  TC5 MAKRIRRACHI	20.88
1.31	1.31	 2	  	19.57
7.21	5.90	 3		13.67
7.78	0.57	 4	Gravel	13.10
8.18	0.40	 5		12.70

TC5 Makrirrachi		DISTANCE	LEG 2	PAGE
TC6 Achladia		20.88 km	R. SECTION 3	32
ALTERNATIVE 5 Makrirrachi		AVERAGE SPEED 22.77 km/h	TARGET TIME 55'	
Total km	Partial km	DIRECTION	INFORMATION	km to run
8.70	0.52	 6		12.18
9.28	0.58	 7		11.60
9.49	0.21	 8	Tarmac	11.39
11.97	2.48	 9	  Gavrakia village entrance	8.91
12.23	0.26	 10		8.65

TC5 Makrirrachi		DISTANCE	LEG 2	PAGE
TC6 Achladia		20.88 km	R. SECTION 3	33
ALTERNATIVE 5 Makrirrachi		AVERAGE SPEED 22.77 km/h	TARGET TIME 55'	
Total km	Partial km	DIRECTION	INFORMATION	km to run
12.96	0.73	 11		7.92
14.29	1.33	 12	N 39.103086 E 22.101936 	6.59
14.97	0.68	 13	N 39.104680 E 22.097772 	5.91
18.27	3.30	 14		2.61
19.43	1.16	 15		1.45

 next in 0.18km

TC5 Makrirrachi		DISTANCE	LEG 2	PAGE
TC6 Achladia		20.88 km	R. SECTION 3	34
ALTERNATIVE 5 Makrirrachi		AVERAGE SPEED 22.77 km/h	TARGET TIME 55'	
Total km	Partial km	DIRECTION	INFORMATION	km to run
19.61	0.18	 16	 1.27	
20.79	1.18	 17	 Gravel	0.09
20.88	0.09	 18	<p>N 39.181528 E 22.108434</p>  TC6 ACHLADIA 40m → START SS6	0.00

ALTERNATIVE ROUTE No
ΕΝΑΛΛΑΚΤΙΚΗ ΔΙΑΔΡΟΜΗ

6

LEG / ΗΜΕΡΑ

2

Due to force majeure Special Stage Achladia 2 is cancelled.

TC6 location remains at box 39 of page 60. Competitors, after checking in, make a U turn and follow alternative route 6.

The target time between TC6 and TC7 remains 1h30'.

The total distance is modified from 45.93km to 36.75km.

Λόγω ανωτέρας βίας η Ειδική Διαδρομή Αχλαδιά 2 ακυρώνεται.

Ο ΣΕΧ6 παραμένει στην τουλίπα 39 της σελίδας 60. Οι αγωνιζόμενοι αφού κτυπήσουν τον χρόνο τους, γυρίζουν προς τα πίσω και ακολουθούν την εναλλακτική διαδρομή 6.

Ο ιδανικός χρόνος μεταξύ ΣΕΧ6 και ΣΕΧ7 παραμένει ο ίδιος 1h30'.

Τα ολικά χλμ τροποποιούνται από 45.93χλμ σε 36.75χλμ.

CAR No / No Συμμετοχής

Competitor
Αγωνιζόμενος

Marshal
Κριτής

signature
υπογραφή

signature
υπογραφή

ALTERNATIVE ROUTE No
ΕΝΑΛΛΑΚΤΙΚΗ ΔΙΑΔΡΟΜΗ

6

LEG / ΗΜΕΡΑ

2

Due to force majeure Special Stage Achladia 2 is cancelled.

TC6 location remains at box 39 of page 60. Competitors, after checking in, make a U turn and follow alternative route 6.

The target time between TC6 and TC7 remains 1h30'.

The total distance is modified from 45.93km to 36.75km.

Λόγω ανωτέρας βίας η Ειδική Διαδρομή Αχλαδιά 2 ακυρώνεται.

Ο ΣΕΧ6 παραμένει στην τουλίπα 39 της σελίδας 60. Οι αγωνιζόμενοι αφού κτυπήσουν τον χρόνο τους, γυρίζουν προς τα πίσω και ακολουθούν την εναλλακτική διαδρομή 6.

Ο ιδανικός χρόνος μεταξύ ΣΕΧ6 και ΣΕΧ7 παραμένει ο ίδιος 1h30'.

Τα ολικά χλμ τροποποιούνται από 45.93χλμ σε 36.75χλμ.



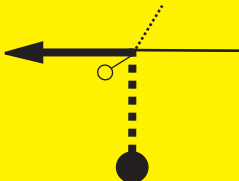

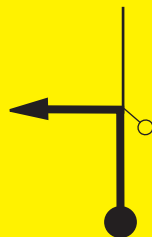
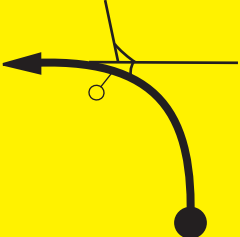

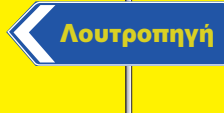
CAR No / No Συμμετοχής


Competitor
Αγωνιζόμενος



Marshal
Κριτής

signature
υπογραφή

signature
υπογραφή

TC6 Achladia		DISTANCE	LEG 2	PAGE
TC7 Tarzan		36.75 km	R. SECTION 3	39
ALTERNATIVE 6 Achladia 2		AVERAGE SPEED 24.50 km/h	TARGET TIME 1h30'	
Total km	Partial km	DIRECTION	INFORMATION	km to run
0.00	0.00		N 39.181528 E 22.108434  TC6 ACHLADIA	36.75
0.04	0.04		 Tarmac	36.71
0.31	0.27			36.44
5.25	4.94			31.50
7.96	2.71			28.79

TC6 Achladia		DISTANCE	LEG 2	PAGE
TC7 Tarzan			R. SECTION 3	
ALTERNATIVE 6 Achladia 2		AVERAGE SPEED 24.50 km/h	TARGET TIME 1h30'	
Total km	Partial km	DIRECTION	INFORMATION	km to run
16.42	8.46			20.33
17.92	1.50		N 39.100443 E 22.049396 	18.83
18.98	1.06		N 39.115262 E 22.041892 	17.77
26.12	7.14			10.63
30.62	4.50			6.13
		6		
		7		
		8		
		9		
		10		

TC6 Achladia		DISTANCE 36.75 km	LEG 2	PAGE 41
TC7 Tarzan			R. SECTION 3	
ALTERNATIVE 6 Achladia 2		AVERAGE SPEED 24.50 km/h	TARGET TIME 1h30´	
Total km	Partial km	DIRECTION	INFORMATION	km to run
36.75	6.13 11		<p>N 39.069235 E 21.939270</p>  <p>TC7 TARZAN 40m → START SS7</p>	0.00

ALTERNATIVE ROUTE No
ΕΝΑΛΛΑΚΤΙΚΗ ΔΙΑΔΡΟΜΗ

7

LEG / ΗΜΕΡΑ

2

Due to force majeure Special Stage Tarzan is cancelled.
TC7 location remains at box 43 of page 69. Competitors, after checking in, make a U turn and follow alternative route 7.

The target time between TC7 and TC8 remains 2h.
The total distance is modified from 59.28km to 72.88km.

Λόγω ανωτέρας βίας η Ειδική Διαδρομή Ταρζάν ακυρώνεται.
Ο ΣΕΧ7 παραμένει στην τουλίπα 43 της σελίδας 69. Οι αγωνιζόμενοι αφού κτυπήσουν τον χρόνο τους, γυρίζουν προς τα πίσω και ακολουθούν την εναλλακτική διαδρομή 7.

Ο ιδανικός χρόνος μεταξύ ΣΕΧ7 και ΣΕΧ8 παραμένει ο ίδιος 2h.
Τα ολικά χλμ τροποποιούνται από 59.28χλμ σε 72.88χλμ.

CAR No / No Συμμετοχής

Competitor
Αγωνιζόμενος

Marshal
Κριτής

signature
υπογραφή

signature
υπογραφή

ALTERNATIVE ROUTE No
ΕΝΑΛΛΑΚΤΙΚΗ ΔΙΑΔΡΟΜΗ

7

LEG / ΗΜΕΡΑ

2

Due to force majeure Special Stage Tarzan is cancelled.

TC7 location remains at box 43 of page 69. Competitors, after checking in, make a U turn and follow alternative route 7.

The target time between TC7 and TC8 remains 2h.

The total distance is modified from 59.28km to 72.88km.

Λόγω ανωτέρας βίας η Ειδική Διαδρομή Ταρζάν ακυρώνεται.

Ο ΣΕΧ7 παραμένει στην τουλίπα 43 της σελίδας 69. Οι αγωνιζόμενοι αφού κτυπήσουν τον χρόνο τους, γυρίζουν προς τα πίσω και ακολουθούν την εναλλακτική διαδρομή 7.

Ο ιδανικός χρόνος μεταξύ ΣΕΧ7 και ΣΕΧ8 παραμένει ο ίδιος 2h.

Τα ολικά χλμ τροποποιούνται από 59.28χλμ σε 72.88χλμ.

CAR No / No Συμμετοχής





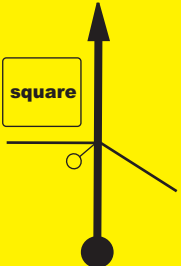
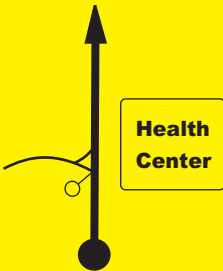


Competitor
Αγωνιζόμενος

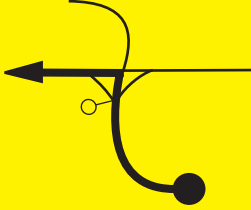





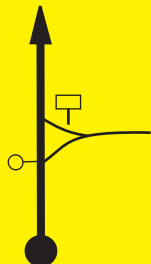



Marshal
Κριτής



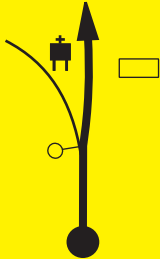


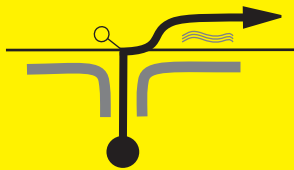

signature
υπογραφή

signature
υπογραφή

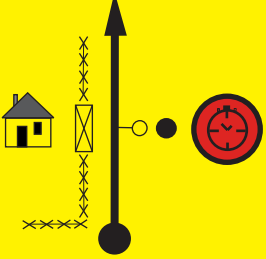

TC7 Tarzan		DISTANCE	LEG 2	PAGE
TC8 Stirfaka		72.88 km	R. SECTION 3	46
ALTERNATIVE 7 Tarzan		AVERAGE SPEED 36.44 km/h	TARGET TIME 2h'	
Total km	Partial km	DIRECTION	INFORMATION	km to run
0.00	0.00	<p>1</p>	<p>N 39.069235 E 21.939270</p> <p>TC7 TARZAN</p>	72.88
9.19	9.19	<p>2</p>		63.69
14.34	5.15	<p>3</p>		58.54
22.57	8.23	<p>4</p>		50.31
32.56	9.99	<p>5</p>		40.32

TC7 Tarzan		DISTANCE	LEG 2	PAGE
TC8 Stirfaka		72.88 km	R. SECTION 3	47
ALTERNATIVE 7 Tarzan		AVERAGE SPEED 36.44 km/h	TARGET TIME 2h'	
Total km	Partial km	DIRECTION	INFORMATION	km to run
46.18	13.62	 6		26.70
47.35	1.17	 7		25.53
50.66	3.31	 8		22.22
51.35	0.69	 9		21.53
52.33	0.98	 10	N 38.946951 E 22.151781  Refueling Area	20.55

TC7	Tarzan	DISTANCE		LEG 2	PAGE
TC8	Stirfaka	72.88 km		R. SECTION 3	48
ALTERNATIVE 7 Tarzan		AVERAGE SPEED 36.44 km/h		TARGET TIME 2h'	
Total km	Partial km	DIRECTION	INFORMATION		km to run
54.45	2.12	 11			18.43
58.18	3.73	 12			14.70
59.50	1.32	 13			13.38
67.24	7.74	 14			5.64
68.28	1.04	 15			4.60

TC7 Tarzan		DISTANCE	LEG 2	PAGE
TC8 Stirfaka		72.88 km	R. SECTION 3	49
ALTERNATIVE 7 Tarzan		AVERAGE SPEED 36.44 km/h	TARGET TIME 2h'	
Total km	Partial km	DIRECTION	INFORMATION	km to run
71.77	3.49	 <p>16</p>		1.11
72.38	0.61	 <p>17</p>		0.50
72.59	0.21	 <p>18</p>		0.29
72.65	0.06	 <p>19</p>		0.23
72.72	0.07	 <p>20</p>		0.16

 next in 0.16km 

TC7 Tarzan		DISTANCE 72.88 km	LEG 2	PAGE
TC8 Stirfaka			R. SECTION 3	50
ALTERNATIVE 7 Tarzan		AVERAGE SPEED 36.44 km/h	TARGET TIME 2h'	
Total km	Partial km	DIRECTION	INFORMATION	km to run
72.88	0.16	 21	N 38.950969 E 22.307584  TC8 STIRFAKA 40m → START SS8	0.00

ALTERNATIVE ROUTE No
ΕΝΑΛΛΑΚΤΙΚΗ ΔΙΑΔΡΟΜΗ

8

LEG / ΗΜΕΡΑ

2

Due to force majeure Special Stage Stirfaka 2 is cancelled.

TC8 location remains at box 49 of page 82. Competitors, after checking in, make a U turn and follow alternative route 8.

The target time between TC8 and TC8A remains 40'.

The total distance is modified from 27.90km to 19.00km.

Λόγω ανωτέρας βίας η Ειδική Διαδρομή Στύρφακα 2 ακυρώνεται.

Ο ΣΕΧ8 παραμένει στην τουλίπα 49 της σελίδας 82. Οι αγωνιζόμενοι αφού κτυπήσουν τον χρόνο τους, γυρίζουν προς τα πίσω και ακολουθούν την εναλλακτική διαδρομή 8.

Ο ιδανικός χρόνος μεταξύ ΣΕΧ8 και ΣΕΧ8Α παραμένει ο ίδιος 40'.

Τα ολικά χλμ τροποποιούνται από 27.90χλμ σε 19.00χλμ.

CAR No / No Συμμετοχής

Competitor
Αγωνιζόμενος

Marshal
Κριτής

signature
υπογραφή

signature
υπογραφή

ALTERNATIVE ROUTE No
ΕΝΑΛΛΑΚΤΙΚΗ ΔΙΑΔΡΟΜΗ

8

LEG / ΗΜΕΡΑ

2

Due to force majeure Special Stage Stirfaka 2 is cancelled.

TC8 location remains at box 49 of page 82. Competitors, after checking in, make a U turn and follow alternative route 8.

The target time between TC8 and TC8A remains 40'.

The total distance is modified from 27.90km to 19.00km.

Λόγω ανωτέρας βίας η Ειδική Διαδρομή Στύρφακα 2 ακυρώνεται.

Ο ΣΕΧ8 παραμένει στην τουλίπα 49 της σελίδας 82. Οι αγωνιζόμενοι αφού κτυπήσουν τον χρόνο τους, γυρίζουν προς τα πίσω και ακολουθούν την εναλλακτική διαδρομή 8.

Ο ιδανικός χρόνος μεταξύ ΣΕΧ8 και ΣΕΧ8Α παραμένει ο ίδιος 40'.

Τα ολικά χλμ τροποποιούνται από 27.90χλμ σε 19.00χλμ.










CAR No / No Συμμετοχής

Competitor
Αγωνιζόμενος



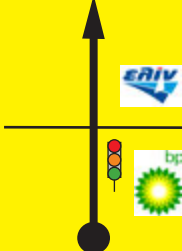



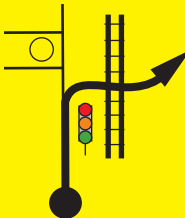

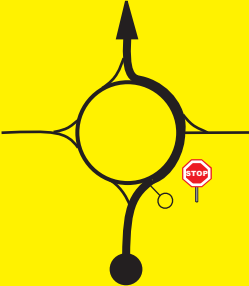

Marshal
Κριτής

signature
υπογραφή

signature
υπογραφή






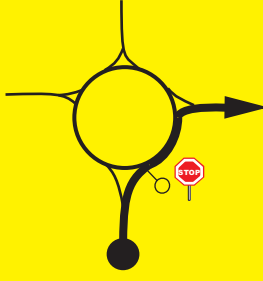

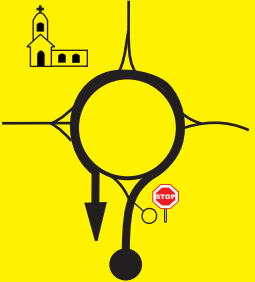


TC8 Stirfaka		DISTANCE	LEG 2	PAGE
TC8A Service C IN		19.00 km	R. SECTION 3	55
ALTERNATIVE 8 Stirfaka 2		AVERAGE SPEED 28.50 km/h	TARGET TIME 40'	
Total km	Partial km	DIRECTION	INFORMATION	km to run
0.00	0.00	 1	N 38.950969 E 22.307584  TC8 STIRFAKA	19.00
0.18	0.18	 2		18.82
0.26	0.08	 3		18.74
0.46	0.20	 4		18.54
4.55	4.09	 5		14.45

TC8	Stirfaka	DISTANCE	LEG 2	PAGE
TC8A	Service C IN	19.00 km	R. SECTION 3	56
ALTERNATIVE 8 Stirfaka 2		AVERAGE SPEED 28.50 km/h	TARGET TIME 40'	



Total km	Partial km	DIRECTION	INFORMATION	km to run
10.44	5.89	 <p>6</p>		8.56
11.45	1.01	 <p>7</p>		7.55
16.23	4.78	 <p>8</p>		2.77
16.37	0.14	 <p>9</p>		2.63
17.33	0.96	 <p>10</p>		1.67

 next in 0.18km

TC8	Stirfaka	DISTANCE	LEG 2	PAGE
TC8A	Service C IN	19.00 km	R. SECTION 3	57
ALTERNATIVE 8 Stirfaka 2		AVERAGE SPEED 28.50 km/h	TARGET TIME 40'	

Total km	Partial km	DIRECTION	INFORMATION	km to run
17.51	0.18	 11	 	1.49
17.91	0.40	 12		1.09
18.13	0.22	 13		0.87
18.76	0.63	 14		0.24
18.81	0.10	 15		0.14

 next in 0.14km 

TC8 Stirfaka		DISTANCE		LEG 2	PAGE
TC8A Service C IN		19.00 km		R. SECTION 3	58
ALTERNATIVE 8 Stirfaka 2		AVERAGE SPEED 28.50 km/h		TARGET TIME 40'	
Total km	Partial km	DIRECTION	INFORMATION		km to run
19.00	0.14	 16	N 38.890139 E 22.447936  TC8A Service C IN		0.00