



# HISTORIC ACROPOLIS RALLY '26

## ROAD BOOK / ΒΙΒΛΙΟ ΔΙΑΔΡΟΜΗΣ

### SHAKEDOWN THURSDAY MAY 21

# 1st DAY

### FRIDAY MAY 22



22-24 MAY 2026



ΧΩΡΗΓΟΣ ΕΠΙΚΟΙΝΩΝΙΑΣ:

COSMOTV

# HISTORIC ACROPOLIS RALLY 2026

## 22-24 May 2026

March 2026

### APPENDIX TO THE REGULATIONS

### ΠΑΡΑΡΤΗΜΑ ΚΑΝΟΝΙΣΜΟΥ

---

**Itinerary, distances in kilometers and 1st car's time table.**

**Δρομολόγιο, χιλιομετρικές αποστάσεις και ωράριο 1ου αυτοκινήτου.**

---

**T.C. = Time Control - Σταθμός Ελέγχου Χρόνου**

**S.S. = Special Stage - Ειδική Διαδρομή**

**Distance km - Απόσταση σε χιλιόμετρα**

**Leg - Σκέλος (Ημέρα)**

**Section - Τμήμα διαδρομής**

**Average Speed - Μέση Ωριαία Ταχύτητα**

**Target Time - Ιδανικός Χρόνος**

**Partial km - Μερικά Χιλιόμετρα**

**Total km - Ολικά Χιλιόμετρα**

**Direction - Κατεύθυνση**

**Information - Πληροφορίες**

**1st Car's Time Table - Ωράριο 1ου Αυτοκινήτου**

**T = Tarmac - Άσφαλτος**

**G = Gravel - Χώμα**

**C = Cement - Τσιμέντο**

---

**22.05.2026**

**Lamia Expo Center - Service A IN**

**T.C.0 - T.C.1A    47.90km    1SS    12.07km**

# **HISTORIC ACROPOLIS RALLY 2026**

## **22-24 May 2026**

**A thicker line between DIRECTION and INFORMATION indicates GRAVEL Road.**

**Η φαρδιά γραμμή μεταξύ ΚΑΤΕΥΘΥΝΣΗΣ και ΠΛΗΡΟΦΟΡΙΩΝ δείχνει ότι ο δρόμος είναι ΧΩΜΑ.**

---

**Petrol Stations shown, can be used for refuelling.**

**Τα εμφανιζόμενα πρατήρια υγρών καυσίμων, μπορούν να χρησιμοποιηθούν για ανεφοδιασμό.**

---

**The Road Book was documented from February to March 2026. Any changes to the itinerary and the road signs since then will be communicated in a bulletin.**

**Η καταγραφή της διαδρομής έγινε από τον Φεβρουάριο μέχρι τον Μάρτιο 2026. Κάθε αλλαγή στην διαδρομή ή στη σήμανση θα ανακοινώνεται με Δελτίο Πληροφοριών.**

# HISTORIC ACROPOLIS RALLY 2026

## 22-24 May 2026

### Symbols used in the road book Σύμβολα που χρησιμοποιούνται στο βιβλίο διαδρομής



Σταθμός Ελέγχου Χρόνου  
Time Control



Εκκίνηση Ειδικής Διαδρομής  
Start Special Stage



Τέλος Ειδικής Διαδρομής  
End Special Stage



Στοπ Ειδικής Διαδρομής  
Stop Special Stage



Αρχή

Ανεφοδιασμός Αρχή  
Refuelling Start



Τέλος

Ανεφοδιασμός Τέλος  
Refuelling End



Φύλακας  
Marshal



Ενδιάμεσος  
Radio Point



Ζώνη Τεχνικής Βοήθειας  
Service Zone



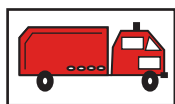
Ασθενοφόρο  
Ambulance



Αυτ/το άμεσου επεμβάσεως  
Direct response vehicle



Γερανός  
Breakdown vehicle



Πυροσβεστικό  
Fire-fighting vehicle




Προσοχή - Κίνδυνος  
Caution - Attention




Πινακίδα εισόδου πόλεως  
Town entrance sign



Πινακίδα εξόδου πόλεως  
Town exit sign



Πινακίδα με κατεύθυνση  
που ακολουθούμε  
Sign to follow



Πινακίδα εκτός διαδρομής  
Sign not to follow



Εκκλησία  
Church



Σήραγγα  
Tunnel



Ανηφόρα  
Uphill



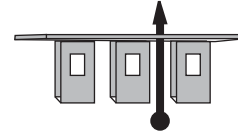
Κατηφόρα  
Downhill



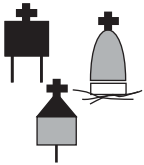
Σπίτι  
House



Δέντρα  
Trees



Διέλευση από διόδια  
Toll post passing



Εικονοστάσι  
Small shrine



Επιτρέπεται το σέρβις  
Service is allowed



Φωτεινοί σηματοδότες  
Traffic lights



Απαγορεύεται το Σέρβις  
No Service



Διασταυρούμενα αυτοκίνητα  
Crossing Cars



Κολώνα ΔΕΗ-ΟΤΕ  
Power/Telephone line



Μπαριέρα  
Crash Barrier



Γραμμή τραίνου  
Railway lines



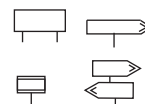
Σημείο μέτρησης  
Measuring point




Φράχτης  
Fence



Φυσικό αέριο  
Natural gas pipeline



Θέση πινακίδας  
Road sign location



Γέφυρα  
Bridge



Νοσοκομείο / Κέντρο Υγείας  
Hospital / Medical Center



Υποχρεωτική πορεία  
Direction to Follow



Στροφή σε χωματόδρομο  
Turn into gravel road

## EMERGENCY SERVICES

If you need to contact the Rally Office for an emergency, please dial:

Name : Aris Nikolopoulos

tel : +30 6945919558

In case of an accident please dial:

166 Ambulance

100 Police

199 Fire

**EMERGENCY NUMBER : +30 6945919558**

## HOSPITALS ON THE RALLY ROUTE

SS1 Stirfaka 1

Lamia General Hospital

+30 22313 56000

## ΥΠΗΡΕΣΙΕΣ ΑΜΕΣΗΣ ΕΠΕΜΒΑΣΗΣ

Εάν σε περίπτωση ανάγκης χρειάζεται να επικοινωνήσετε με τη γραμματεία παρακαλούμε καλέστε:

Όνομα : Αθανασίου Τάσος

τηλ. : 6932312712

Σε περίπτωση ατυχήματος παρακαλώ καλέστε:

166 Ασθενοφόρο

100 Αστυνομία

199 Πυροσ. Υπηρεσία

**ΤΗΛΕΦΩΝΟ ΕΚΤΑΚΤΟΥ ΑΝΑΓΚΗΣ : 6932312712**

## ΝΟΣΟΚΟΜΕΙΑ ΣΤΗΝ ΠΟΡΕΙΑ ΤΟΥ ΑΓΩΝΑ

Ε.Δ.1 Στύρφακα 1

Γενικό Νοσοκομείο Λαμίας

22313 56000

## **ACCIDENT & SAFETY PROCEDURE**

1. When a red “SOS” is displayed it is MANDATORY to stop and assist the crew requiring help. You are responsible to help the injured and make sure that safety services are mobilised as quickly as possible.
  2. The first crew to arrive at the scene of an accident must stop and inform the next car of all the details.
  3. The next car must take the following information to the NEXT radio post which may be the finish control:
    - Competition number of the crew involved.
    - If and how many crew members or spectators are injured.
    - If any crew member or spectator are trapped in or outside the car.
    - Location of the accident, i.e. the closest road book junction or kilometre post.
    - Any other vital information, i.e. fire, water.
  4. The following cars must stop if the red “SOS” is displayed.
  5. All competitors stopped in a stage must place their red triangle at least 50m before where the car is stopped even if the car is clear of the road.
  6. The event emergency telephone number is: +30 6945919558
  7. If you retire you must inform the organisers telephone number: +30 6945919558
- 

## **ΔΙΑΔΙΚΑΣΙΑ ΑΤΥΧΗΜΑΤΟΣ ΚΑΙ ΑΣΦΑΛΕΙΑΣ**

1. Όταν επιδειχθεί το κόκκινο “SOS” είναι ΥΠΟΧΡΕΩΤΙΚΟ να σταματήσετε και να βοηθήσετε το πλήρωμα που χρειάζεται βοήθεια. Είστε υπεύθυνοι να βοηθήσετε τον/τους τραυματία/ες και να βεβαιωθείτε ότι τα οχήματα ασφαλείας θα ενεργοποιηθούν το δυνατόν συντομότερα.
2. Το πρώτο πλήρωμα που θα φτάσει στην σκηνή του ατυχήματος πρέπει να σταματήσει και να ενημερώσει τα επόμενα αυτοκίνητα για όλες τις λεπτομέρειες.
3. Το επόμενο αυτό αυτοκίνητο πρέπει να δώσει τις παρακάτω πληροφορίες στον αμέσως επόμενο ενδιάμεσο που μπορεί να είναι και ο τερματισμός:
  - Αριθμό συμμετοχής του πληρώματος που ενεπλάκει στο ατύχημα.
  - Εάν και πόσα μέλη του πληρώματος ή θεατές έχουν τραυματιστεί.
  - Εάν μέλος του πληρώματος ή θεατής έχει εγκλωβιστεί μέσα ή κάτω από το αυτοκίνητο.
  - Τόπο του ατυχήματος, δηλ. την κοντινότερη τουλίπα του road book ή χιλιόμετρο.
  - Οποιαδήποτε άλλη πληροφορία ζωτικής σημασίας, π.χ. φωτιά, νερό κλπ.
4. Τα επόμενα αυτοκίνητα πρέπει να σταματήσουν εάν έχει επιδειχθεί το κόκκινο “SOS”.
5. Όλοι οι αγωνιζόμενοι που θα σταματήσουν σε μιά ειδική πρέπει να τοποθετήσουν το κόκκινο τρίγωνό τους τουλάχιστον 50μ. πριν από το αυτοκίνητο, ακόμη και αν αυτό είναι εκτός του δρόμου.
6. Το τηλέφωνο άμεσης ανάγκης της οργάνωσης είναι: 6932312712
7. Εάν εγκαταλείψετε πρέπει να ειδοποιήσετε την οργάνωση στο τηλ. : 6932312712



# HISTORIC ACROPOLIS RALLY 2026

## 22-24 May 2026

### Shakedown

Thursday 21 May 2026						sunrise 06:13 sunset 20:39
TC SS	Location	SS dist	Liaison dist	Total dist	Target time	1st car due
Service Parc						
TC SD			9.99	9.99		17:15
SS	<i>Shakedown</i>	3.39				<b>17:18</b>
Service Parc						
		3.39	17.60	20.99		

# ΙΣΤΟΡΙΚΟ ΡΑΛΛΥ ΑΚΡΟΠΟΛΙΣ 2026

## 22-24 Μαΐου 2026

### Shakedown

Πέμπτη 21 Μαΐου 2026							ανατολή 06:13	δύση 20:39
ΣΕΧ Ε.Δ.	Τοποθεσία	Ε.Δ. χλμ	Μερικά χλμ	Ολικά χλμ	Ιδανικός χρόνος	Ωρλαριο 1ου αυτ/του		
Σέρβις Παρκ ΣΕΧ SD			9.99	9.99		17:15		
Ε.Δ. <i>Shakedown</i>		3.39				<b>17:18</b>		
Σέρβις Παρκ			7.61	11.00				
		3.39	17.60	20.99				

# HISTORIC ACROPOLIS RALLY 2026

## 22-24 May 2026

### LEG 1

Friday 22 May 2026							sunrise 06:12 sunset 20:40
TC SS	Location	SS dist	Liaison dist	Total dist	Target time	1st car due	
TC0	LAMIA EXPO CENTER					20:45	
RZ 1	<i>Remote refuel Lamia</i>						
	Refuel venue after TC0		0.02				
	Distance to next refuel after TC1C P.F. OUT	12.07	35.13	47.20			
1			19.30	19.30	30'	21:15	
SS1	<i>Stirfaka 1</i>	12.07				<b>21:18</b>	
	1A Service A IN		15.83	27.90	40'	21:58	
	Service A (Lamia)	12.07	35.13	47.20	45'		
	1B Service A OUT - Parc Ferme IN					22:43	

SECTION 1

**Early arrival permitted - OVERNIGHT REGROUP**

# ΙΣΤΟΡΙΚΟ ΡΑΛΛΥ ΑΚΡΟΠΟΛΙΣ 2026

## 22-24 Μαΐου 2026

### ΣΚΕΛΟΣ 1

Παρασκευή 22 Μαΐου 2026							ανατολή 06:12	δύση 20:40	
ΣΕΧ Ε.Δ.	Τοποθεσία	Ε.Δ. χλμ	Μερικά χλμ	Ολικά χλμ	Ιδανικός χρόνος	Ωράριο 1ου αυτ/του			
ΣΕΧ0 ΕΚΘΕΣΙΑΚΟ ΚΕΝΤΡΟ ΛΑΜΙΑΣ								20:45	
ΖΑ 1	<i>Ανεφοδιασμός Λαμία</i>								
	Χώρος ανεφοδιασμού μετά τον ΣΕΧ0 Απόσταση μέχρι τον ΣΕΧ1Γ			0.02					
		12.07	35.13	47.20					
1				19.30	19.30	30'	21:15		
<i>Ε.Δ.1</i>	<i>Στίρφακα 1</i>	12.07					<b>21:18</b>		
	1Α Σέρβις Α Είσοδος			15.83	27.90	40'	21:58		
	Σέρβις Α (Λαμία)	12.07	35.13	47.20	45'				
	1Β Σέρβις Α Έξοδος - Παρκ Φερμέ Είσοδος						22:43		

ΤΜΗΜΑ 1

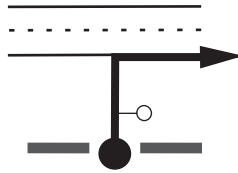
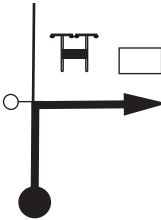
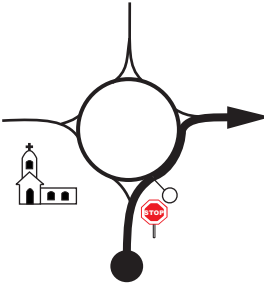
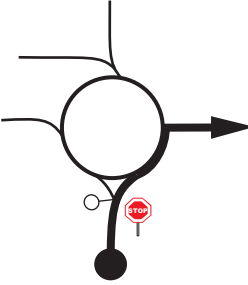
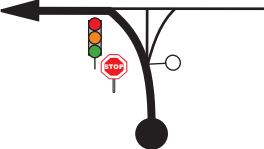
Επιτρέπεται η προάφιξη στον ΣΕΧ1Β - ΔΙΑΝΥΚΤΕΡΕΥΣΗ

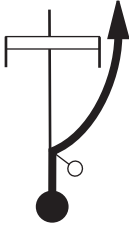
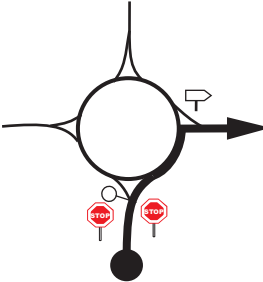

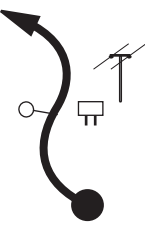


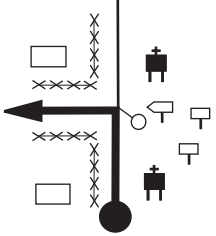



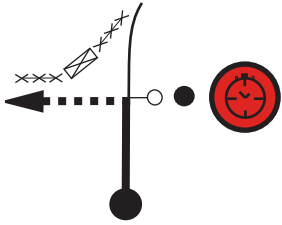

**HISTORIC ACROPOLIS RALLY 2026**  
**22-24 May 2026**

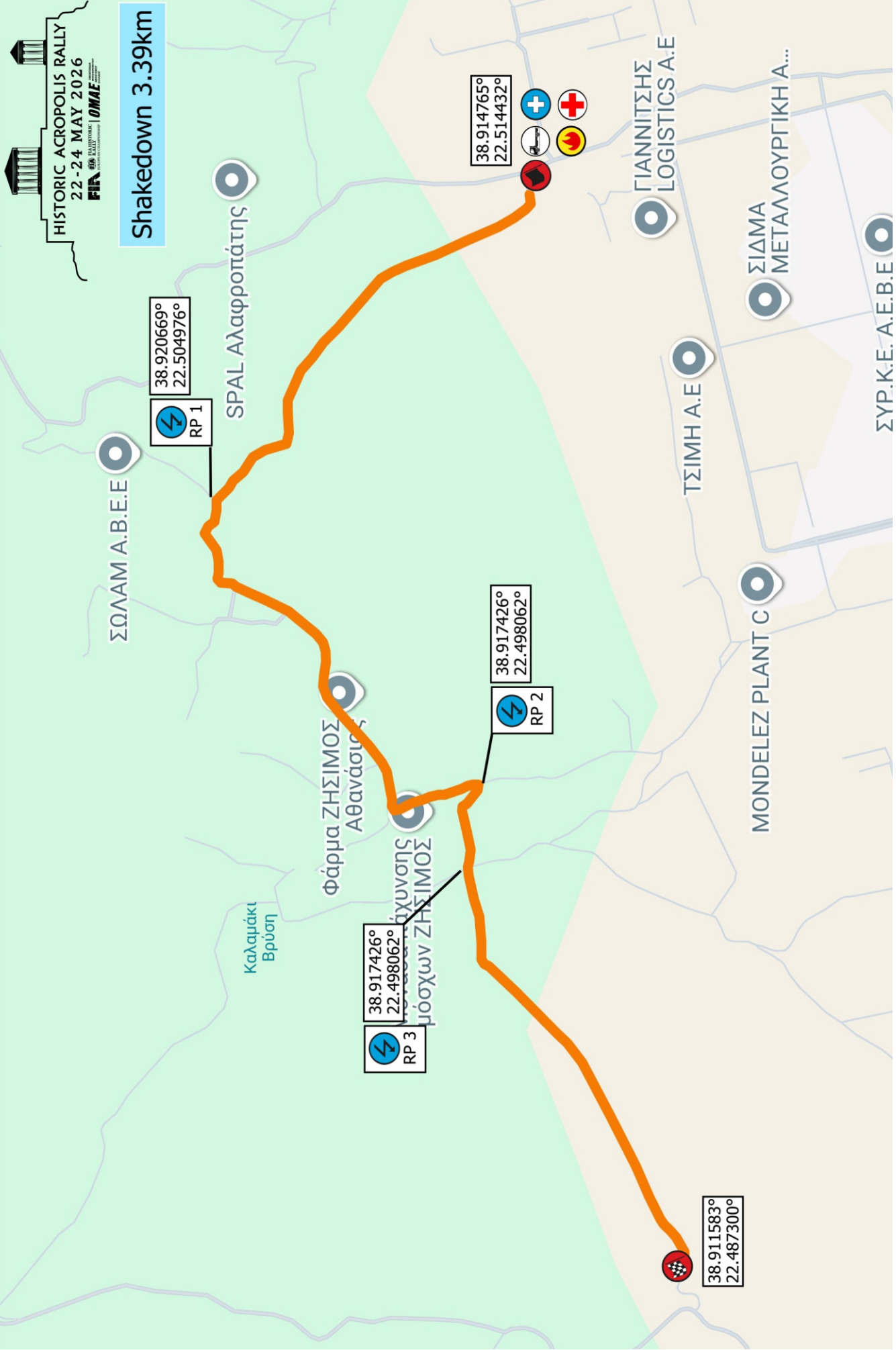
**Thursday 21 May 2026**  
**Πέμπτη 21 Μαΐου 2026**

**SHAKEDOWN**

Service Parc OUT		DISTANCE	LEG -	PAGE
TC Shakedown		9.99 km	R. SECTION -	12
		AVERAGE SPEED	TARGET TIME	—
Total km	Partial km	DIRECTION	INFORMATION	km to run
0.00	0.00	 <p>1</p>	Service Parc OUT	9.99
0.20	0.20	 <p>2</p>		9.79
0.42	0.22	 <p>3</p>		9.57
1.01	0.59	 <p>4</p>		8.98
1.40	0.39	 <p>5</p>		8.59

Service Parc OUT		DISTANCE	LEG -	PAGE
TC Shakedown		9.99 km	R. SECTION -	13
		AVERAGE SPEED	TARGET TIME	—
Total km	Partial km	DIRECTION	INFORMATION	km to run
2.13	0.73	 6		7.86
2.34	0.21	 7		7.65
5.81	3.47	 8		4.18
6.01	0.20	 9		3.98
8.73	2.72	 10		1.26

<b>Service Parc OUT</b>		<b>DISTANCE</b>	<b>LEG -</b>	<b>PAGE</b>
<b>TC Shakedown</b>		<b>9.99 km</b>	<b>R. SECTION -</b>	<b>14</b>
		<b>AVERAGE SPEED</b> —	<b>TARGET TIME</b> —	
<b>Total km</b>	<b>Partial km</b>	<b>DIRECTION</b>		<b>INFORMATION</b>
<b>9.99</b>	<b>1.26</b>			N 38.914908 E 22.515019    <b>TC SHAKEDOWN</b> 40m → <b>START SS SD</b>  <b>Gravel</b>
	11			<b>0.00</b> km to run










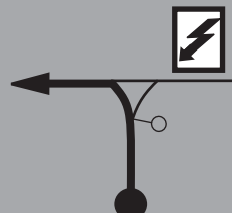



# SS Shakedown - TC & Start



# SS Shakedown - End & Stop

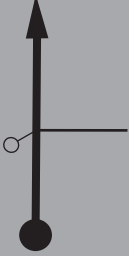
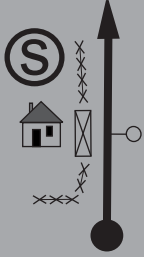

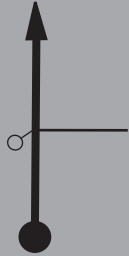
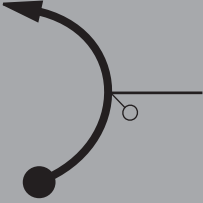




<b>TC Shakedown</b>		<b>DISTANCE</b>	<b>LEG -</b>	<b>PAGE</b>
<b>Service Parc IN</b>		<b>11.00 km</b>	<b>R. SECTION -</b>	<b>18</b>
<b>SS Shakedown</b>		<b>3.39km</b>	<b>AVERAGE SPEED</b>	<b>TARGET TIME</b>
			—	—





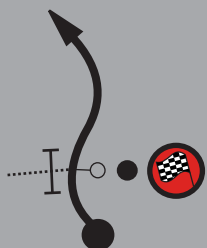

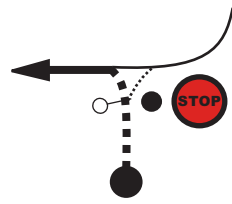

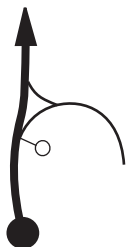

Total km	Partial km	DIRECTION	INFORMATION	km to run
0.00	0.00	 1 3.39	 N 38.914765 E 22.514432   START SS Shakedown 3.39km  Gravel	11.00
0.59	0.59	 2 2.80	 SD-1	10.41
0.97	0.38	 3 2.42	 SD-2	10.03
1.05	0.08	 4 2.34	 SD-3	9.95
1.31	0.26	 5 2.08	 SD-4	9.69

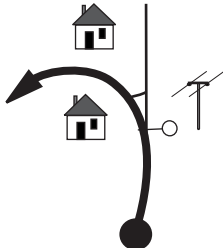
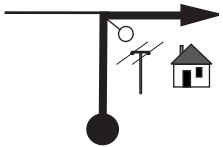
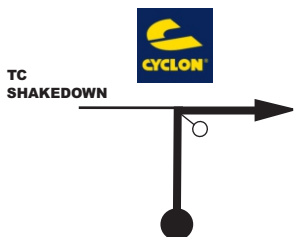
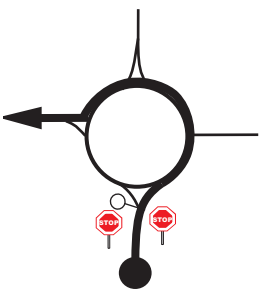
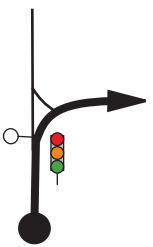
↗ next in 0.11km ↘




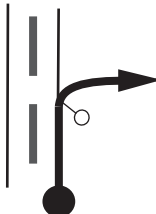
<b>TC Shakedown</b>		<b>DISTANCE</b>	<b>LEG -</b>	<b>PAGE</b>
<b>Service Parc IN</b>		<b>11.00 km</b>	<b>R. SECTION -</b>	<b>19</b>
<b>SS Shakedown</b>		<b>3.39km</b>	<b>AVERAGE SPEED</b>	<b>TARGET TIME</b>
			—	—

Total km	Partial km	DIRECTION	INFORMATION	km to run
<b>1.42</b>	<b>0.11</b>	 6 1.97		<b>9.58</b>
<b>1.77</b>	<b>0.35</b>	 7 1.62	 SD-5	<b>9.23</b>
<b>1.85</b>	<b>0.08</b>	 8 1.54		<b>9.15</b>
<b>1.96</b>	<b>0.11</b>	 9 1.43		<b>9.04</b>
<b>2.15</b>	<b>0.19</b>	 10 1.24	 SD-6	<b>8.85</b>

↗ next in 0.19km ↘

TC Shakedown		DISTANCE	LEG -	PAGE
Service Parc IN		11.00 km	R. SECTION -	20
SS Shakedown		3.39km	AVERAGE SPEED	TARGET TIME
			—	—
Total km	Partial km	DIRECTION	INFORMATION	km to run
2.34	0.19	 11 1.05	 SD-7	8.66
2.81	0.47	 12 0.58	 SD-8	8.19
3.39	0.58	 13 0.00	N 38.911583 E 22.487300  END SS Shakedown	7.61
3.52	0.13	 14	N 38.911319 E 22.486078  STOP SS Shakedown <b>Tarmac</b>	7.48
3.86	0.34	 15		7.14

TC Shakedown		DISTANCE	LEG -	PAGE
Service Parc IN		11.00 km	R. SECTION -	21
SS Shakedown		3.39km	AVERAGE SPEED	TARGET TIME
			—	—
Total km	Partial km	DIRECTION	INFORMATION	km to run
4.57	0.71	 16		6.43
4.67	0.10	 17		6.33
5.09	0.42	 18	!!	5.91
8.74	3.65	 19		2.26
9.76	1.02	 20		1.24

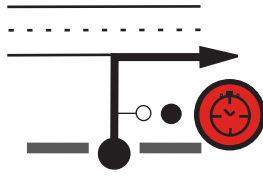

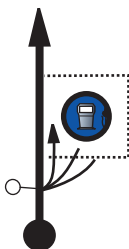

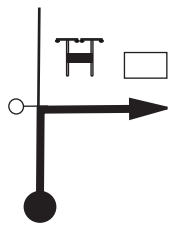



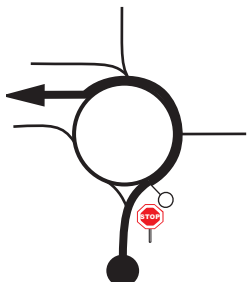

TC Shakedown		DISTANCE	LEG -	PAGE
Service Parc IN		11.00 km	R. SECTION -	22
SS Shakedown		3.39km	AVERAGE SPEED	TARGET TIME
		-		-
Total km	Partial km	DIRECTION	INFORMATION	km to run
10.13	0.37	 <p>21</p>		0.87
10.76	0.63	 <p>22</p>		0.24
10.86	0.10	 <p>23</p>		0.14
11.00	0.14	 <p>24</p>	Service Parc IN	0.00



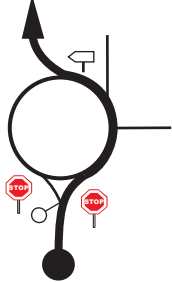

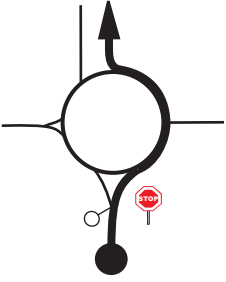

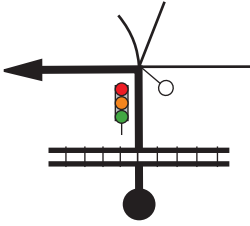



**HISTORIC ACROPOLIS RALLY 2026**  
**22-24 May 2026**

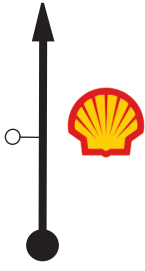









**Friday 22 May 2026**  
**Section 1**

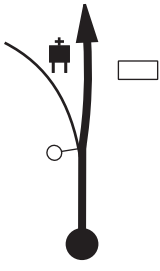



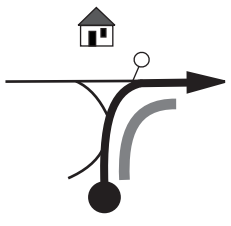



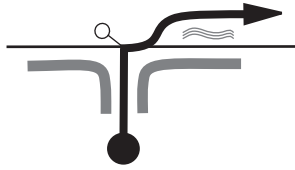




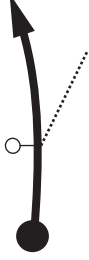



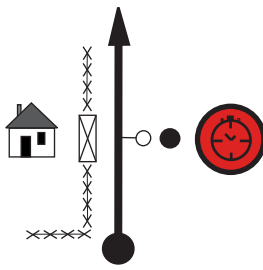



**Παρασκευή 22 Μαΐου 2026**  
**Τμήμα Διαδρομής 1**

**ROAD BOOK**  
**ΒΙΒΛΙΟ ΔΙΑΔΡΟΜΗΣ**

TC0 Lamia Expo Center		DISTANCE	LEG 1	PAGE
TC1 Stirfaka		19.30 km	R. SECTION 1	23
		AVERAGE SPEED 38.60 km/h	TARGET TIME	30'
Total km	Partial km	DIRECTION	INFORMATION	km to run
0.00	0.00	 1	N 38.890317 E 22.451345   TC0 Lamia Expo Center	19.30
0.02	0.02	 2	N 38.889964 E 22.451352   Refueling Area	19.28
0.20	0.18	 3		19.10
0.42	0.22	 4		18.88
1.01	0.59	 5		18.29

<b>TC0 Lamia Expo Center</b>		<b>DISTANCE</b>	<b>LEG 1</b>	<b>PAGE</b>
<b>TC1 Stirfaka</b>		<b>19.30 km</b>	<b>R. SECTION 1</b>	<b>24</b>
		<b>AVERAGE SPEED</b> <b>38.60 km/h</b>	<b>TARGET TIME</b>	<b>30'</b>
Total km	Partial km	DIRECTION	INFORMATION	km to run
<b>1.27</b>	<b>0.26</b>	 6		<b>18.03</b>
<b>1.68</b>	<b>0.41</b>	 7		<b>17.62</b>
<b>1.89</b>	<b>0.21</b>	 8		<b>17.41</b>
<b>2.85</b>	<b>0.96</b>	 9		<b>16.45</b>
<b>2.99</b>	<b>0.14</b>	 10		<b>16.31</b>

TC0 Lamia Expo Center		DISTANCE	LEG 1	PAGE
TC1 Stirfaka		19.30 km	R. SECTION 1	25
		AVERAGE SPEED 38.60 km/h	TARGET TIME	30'
Total km	Partial km	DIRECTION	INFORMATION	km to run
6.22	3.23	 11		13.08
7.78	1.56	 12		11.52
8.76	0.98	 13		10.54
14.70	5.94	 14		4.60
18.19	3.49	 15		1.11

TC0 Lamia Expo Center		DISTANCE	LEG 1	PAGE
TC1 Stirfaka		19.30 km	R. SECTION 1	26
		AVERAGE SPEED 38.60 km/h	TARGET TIME	30'
Total km	Partial km	DIRECTION	INFORMATION	km to run
18.80	0.61	 16	   <div style="border: 1px solid black; padding: 5px; display: inline-block;">           ΜΟΥΣΕΙΟ ΠΑΡΑΔΟΣΗΣ &amp; ΜΝΗΜΗΣ ΣΤΥΡΦΑΚΑΣ         </div>	0.50
19.01	0.21	 17	  	0.29
19.07	0.06	 18	   	0.23
19.14	0.07	 19	  	0.16
19.30	0.16	 20	  <p>N 38.950969 E 22.307584</p>  <b>TC1 STIRFAKA</b> 40m → START SS1	0.00



**Leg 1-2**  
**S.S.1-8 Stirfaka 12.07km**

Πλατεία Στύρφακας

Στύρφακα



38.950472°  
22.307557°

RP 3

38.942353°  
22.324876°

RP 2

38.931875°  
22.319843°

RP 4

38.940313°  
22.337426°

RP 5

38.945171°  
22.346650°

38.944924°  
22.348758°

Λυγαριά

Γήπεδο Λυγαριάς

RP 1

38.921201°  
22.314642°

Αμβρόσιος  
αίθουσα δεξιώσεων

Λειανοκλάδι

E952

Λουγού

E65

Ιερό

Ανάδρας

Εραρ.Οδ.-Λειανοκλαδίου-Καρβίτσας







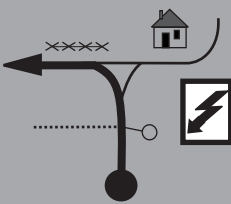

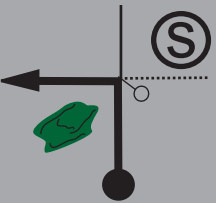

# SS1/8 Sturfaka 1-2 - TC & Start



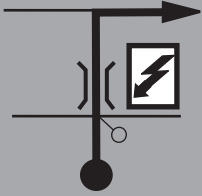



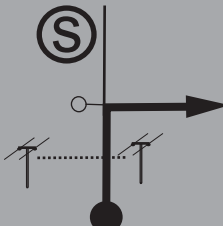





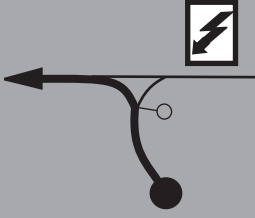







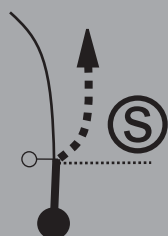

**SS1/8 Stirfaka 1-2 - End & Stop**



TC1		Stirfaka		DISTANCE	LEG 1	PAGE
TC1A		Service A IN		27.90 km	R. SECTION 1	30
SS1 Stirfaka 1		12.07km		AVERAGE SPEED 41.85 km/h	TARGET TIME	40'
Total km	Partial km	DIRECTION		INFORMATION		km to run
0.00	0.00			 N 38.950472 E 22.307557  <b>START SS1 Stirfaka 1 12.07km</b>		27.90
		1	12.07	<b>Gravel</b>		
0.19	0.19			 1-1		27.71
		2	11.88			
0.43	0.24			 1-2		27.47
		3	11.64			
1.32	0.89			 1-3		26.58
		4	10.75			
1.58	0.26			 1-4		26.32
		5	10.49			

TC1		Stirfaka		DISTANCE	LEG 1	PAGE
TC1A		Service A IN		27.90 km	R. SECTION 1	31
SS1 Stirfaka 1		12.07km		AVERAGE SPEED 41.85 km/h	TARGET TIME	40'
Total km	Partial km	DIRECTION		INFORMATION		km to run
2.23	0.65					25.67
		6	9.84			
3.35	1.12					24.55
		7	8.72			
3.85	0.50					24.05
		8	8.22			
4.41	0.56					23.49
		9	7.66			
5.58	1.17					22.32
		10	6.49			

<b>TC1</b> <b>Stirfaka</b>		<b>DISTANCE</b>		<b>LEG 1</b>		<b>PAGE</b>	
<b>TC1A</b> <b>Service A IN</b>		<b>27.90 km</b>		<b>R. SECTION 1</b>		<b>32</b>	
<b>SS1 Stirfaka 1</b>		<b>12.07km</b>		<b>AVERAGE SPEED</b>		<b>TARGET TIME</b>	
				<b>41.85 km/h</b>		<b>40'</b>	
Total km	Partial km	<b>DIRECTION</b>		<b>INFORMATION</b>		km to run	
<b>5.99</b>	<b>0.41</b>					<b>21.91</b>	
		11	6.08				
<b>6.53</b>	<b>0.54</b>					<b>21.37</b>	
		12	5.54				
<b>6.90</b>	<b>0.37</b>					<b>21.00</b>	
		13	5.17				
<b>7.33</b>	<b>0.43</b>					<b>20.57</b>	
		14	4.74				
<b>7.70</b>	<b>0.37</b>					<b>20.20</b>	
		15	4.37				

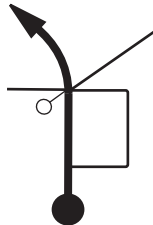

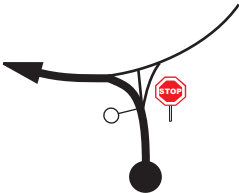

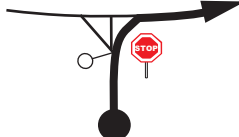

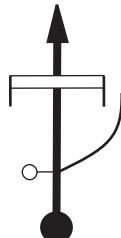

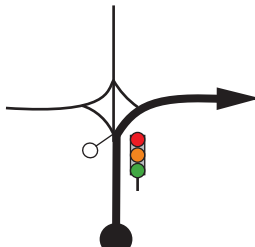

TC1		Stirfaka		DISTANCE	LEG 1	PAGE
TC1A		Service A IN		27.90 km	R. SECTION 1	33
SS1 Stirfaka 1		12.07km		AVERAGE SPEED 41.85 km/h	TARGET TIME	40'
Total km	Partial km	DIRECTION		INFORMATION		km to run
8.62	0.92			 1-15		19.28
		16	3.45			
8.73	0.11			 1-16		19.17
		17	3.34			
9.08	0.35			 1-17		18.82
		18	2.99			
9.38	0.30					18.52
		19	2.69	Tarmac		
9.62	0.24			 1-18		18.28
		20	2.45	Gravel		

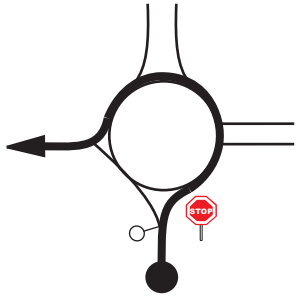





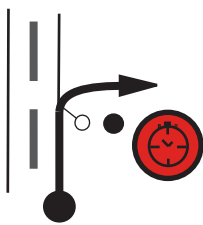



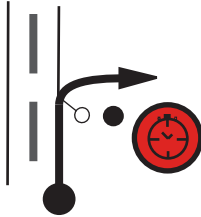

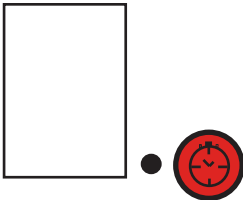

<b>TC1</b>	<b>Stirfaka</b>	<b>DISTANCE</b>	<b>LEG 1</b>	<b>PAGE</b>
<b>TC1A</b>	<b>Service A IN</b>	<b>27.90 km</b>	<b>R. SECTION 1</b>	<b>35</b>
<b>SS1 Stirfaka 1</b>	<b>12.07km</b>	<b>AVERAGE SPEED</b> <b>41.85 km/h</b>	<b>TARGET TIME</b>	<b>40'</b>

Total km	Partial km	DIRECTION	INFORMATION	km to run
<b>12.07</b>	<b>0.25</b>	<p>26 0.00</p>	<p>N 38.944924 E 22.348758</p> <p><b>END SS1 Stirfaka 1</b></p>	<b>15.83</b>
<b>12.34</b>	<b>0.27</b>	<p>27</p>	<p>N 38.943361 E 22.351166</p> <p><b>STOP SS1 Stirfaka 1</b></p> <p>↓ ↓ ↓ <b>Tarmac</b></p>	<b>15.56</b>
<b>12.59</b>	<b>0.25</b>	<p>28</p>	<p>↓ ↓ ↓ ↓</p>	<b>15.31</b>
<b>12.73</b>	<b>0.14</b>	<p>29</p>	<p>↓ ↓ ↓ ↓</p>	<b>15.17</b>
<b>12.89</b>	<b>0.16</b>	<p>30</p>	<p>↓ ↓ ↓ ↓</p>	<b>15.01</b>

↗ next in 0.17km ↘

TC1		Stirfaka	DISTANCE	LEG 1	PAGE
TC1A		Service A IN	27.90 km	R. SECTION 1	36
SS1 Stirfaka 1		12.07km	AVERAGE SPEED 41.85 km/h	TARGET TIME	40'
Total km	Partial km	DIRECTION	INFORMATION		km to run
13.06	0.17	 31			14.84
19.51	6.45	 32			8.39
20.68	1.17	 33			7.21
25.45	4.77	 34			2.45
26.64	1.19	 35			1.26

TC1		Stirfaka	DISTANCE	LEG 1	PAGE
TC1A		Service A IN	27.90 km	R. SECTION 1	37
SS1 Stirfaka 1		12.07km	AVERAGE SPEED 41.85 km/h	TARGET TIME	40'
Total km	Partial km	DIRECTION	INFORMATION		km to run
27.01	0.37	 36			0.89
27.64	0.63	 37			0.26
27.74	0.10	 38			0.16
27.90	0.16	 39	N 38.890139 E 22.447936  TC1A Service A IN		0.00

<b>TC1A Service A IN</b>		<b>DISTANCE</b>	<b>LEG 1</b>	<b>PAGE</b>
<b>TC1B Service A OUT - Parc Ferme IN</b>		—	<b>R. SECTION 1</b>	<b>38</b>
		<b>AVERAGE SPEED</b>	<b>TARGET TIME</b>	<b>45'</b>
		—		
Total km	Partial km	<b>DIRECTION</b>		<b>INFORMATION</b>
				km to run
		1		N 38.890139 E 22.447936  <b>45'</b>  <b>TC1A Service A IN</b>
		2		N 38.890157 E 22.450929   <b>TC1B Service A OUT - Parc Ferme IN</b>

**Early arrival permitted - OVERNIGHT REGROUP**



# INQUIRY SHEET

This form may be handed to the Competitors' Relations Officer or to the Rally Office.

Name of Driver \_\_\_\_\_

Car No \_\_\_\_\_ Date \_\_\_\_\_ Time \_\_\_\_\_

This inquiry relates to

Special Stage No \_\_\_\_\_ or Liaison section to TC \_\_\_\_\_

Nature of Inquiry

---

---

---

---

---

Name of the person lodging the Inquiry

---

Function \_\_\_\_\_ Signature \_\_\_\_\_

---

## ACTION TAKEN

---

---

---

---

---

Name of the Official \_\_\_\_\_

Function \_\_\_\_\_ Signature \_\_\_\_\_

Date \_\_\_\_\_ Time \_\_\_\_\_

# ΕΝΤΥΠΟ ΑΝΑΦΟΡΑΣ

Αυτή η αναφορά μπορεί να παραδοθεί στον Υπεύθυνο σχέσεων με τους αγωνιζόμενους ή στη γραμματεία.

Όνομα Οδηγού \_\_\_\_\_

Αρ. Συμ. \_\_\_\_\_ Ημερ/νία \_\_\_\_\_ Ώρα \_\_\_\_\_

Αυτή η αναφορά αφορά στην

Ε.Δ. Νο \_\_\_\_\_ ή στην απλή μέχρι τον ΣΕΧ \_\_\_\_\_

Λόγος αναφοράς

---

---

---

---

---

Όνομα αναφέροντος

---

Ιδιότητα \_\_\_\_\_ Υπογραφή \_\_\_\_\_

---

## ΕΝΕΡΓΕΙΕΣ ΠΟΥ ΈΓΙΝΑΝ

---

---

---

---

---

Όνομα υπεύθυνου \_\_\_\_\_

Ιδιότητα \_\_\_\_\_ Υπογραφή \_\_\_\_\_

Ημερ/νία \_\_\_\_\_ Ώρα \_\_\_\_\_

# INCIDENT REPORT

This form must be completed by the crew or a team member for any incidents that involves injury to any member of the public, or damage to property belonging to a non-competitor and lodged it either with the competitors' relations officer or the Rally Office, as soon as possible.

Name of Driver \_\_\_\_\_ Car No \_\_\_\_\_

Rally Car Registration No \_\_\_\_\_ Date \_\_\_\_\_ Time \_\_\_\_\_

Address \_\_\_\_\_

Tel \_\_\_\_\_

Venue of incident

Description of incident \_\_\_\_\_

Details of any other party involved

Name \_\_\_\_\_

Tel \_\_\_\_\_

Details of any witness

Name \_\_\_\_\_

Tel \_\_\_\_\_

Lodged by \_\_\_\_\_ Signature \_\_\_\_\_

Date \_\_\_\_\_ Time \_\_\_\_\_

Received by \_\_\_\_\_ Signature \_\_\_\_\_

# ΑΝΑΦΟΡΑ ΣΥΜΒΑΝΤΟΣ

Αυτό το έντυπο πρέπει να συμπληρωθεί από το πλήρωμα ή μέλος της ομάδας του για οποιοδήποτε ατύχημα που είχε ως αποτέλεσμα τον τραυματισμό τρίτου, ή προξένησε υλικές ζημιές σε περιουσιακό στοιχείο που δεν ανήκει σε αγωνιζόμενο και να παραδοθεί είτε στον υπεύθυνο σχέσεων με αγωνιζόμενους, είτε στη γραμματεία το δυνατόν συντομότερο.

Όνομα Οδηγού \_\_\_\_\_ Νο Συμ. \_\_\_\_\_

Αρ κυκλοφορίας αγωνιστικού \_\_\_\_\_ Ημερ/νία \_\_\_\_\_ Ώρα \_\_\_\_\_

Διεύθυνση \_\_\_\_\_

Τηλ. \_\_\_\_\_

Τόπος συμβάντος \_\_\_\_\_

Περιγραφή συμβάντος \_\_\_\_\_

Πληροφορίες για οποιονδήποτε αναμείχθηκε

Όνομα \_\_\_\_\_

Τηλ. \_\_\_\_\_

Πληροφορίες για οποιονδήποτε αναμείχθηκε

Όνομα \_\_\_\_\_

Τηλ. \_\_\_\_\_

Κατετέθη από τον \_\_\_\_\_ Υπογραφή \_\_\_\_\_

Ημερομηνία \_\_\_\_\_ Ώρα \_\_\_\_\_

Παρελήφθει από \_\_\_\_\_ Υπογραφή \_\_\_\_\_

Car No

# RESTART DOCUMENT

A crew which has failed to complete LEG 1 and wishes to re-start the subsequent leg, must complete this form and lodged it either with the competitors' relations officer or the Rally Office, as soon as possible, but in any case, one hour prior to the publication of the re-start list for the next day.

Entrant: \_\_\_\_\_

Driver: \_\_\_\_\_

Contact person: \_\_\_\_\_

Mobile phone: \_\_\_\_\_

## REASON OF RETIREMENT

\_\_\_\_\_

\_\_\_\_\_

\_\_\_\_\_

I intent to have my car re-scrutineered

Name / Signature \_\_\_\_\_

Car No

## ΔΗΛΩΣΗ ΕΠΑΝΕΚΚΙΝΗΣΗΣ

Ένα πλήρωμα που δεν κατάφερε να ολοκληρώσει το 1ο σκέλος και επιθυμεί να επανεκκινήσει στο επόμενο, πρέπει να συμπληρώσει αυτή τη φόρμα και να την παραδώσει είτε στον υπεύθυνο σχέσεων με αγωνιζόμενους είτε στη γραμματεία, το δυνατόν συντομότερο και πάντως 1 ώρα πριν την ανακοίνωση του πίνακα εκκινούντων της επόμενης μέρας.

Συμμετέχων:	_____
Οδηγός:	_____
Άτομο Επικοινωνίας:	_____
Κινητό:	_____

### ΛΟΓΟΣ ΕΓΚΑΤΑΛΕΙΨΗΣ

---

---

---

Επιθυμώ τον επανέλεγχο του αυτοκινήτου μου

Όνομα / Υπογραφή \_\_\_\_\_

Car No

## FINAL RETIREMENT

A crew which has failed to complete saturday's sections and is not in position to restart the subsequent leg, but has to permanently , must complete this form and lodged it either with the competitors' relations officer or the Rally Office, as soon as possible, but feasible, before the publication of the re-start list for the next day.

Entrant: \_\_\_\_\_

Driver: \_\_\_\_\_

Contact person: \_\_\_\_\_

Mobile phone: \_\_\_\_\_

### REASON OF RETIREMENT

---

---

---

Name / Signature \_\_\_\_\_

## ΟΡΙΣΤΙΚΗ ΕΓΚΑΤΑΛΕΙΨΗ

Ένα πλήρωμα που δεν κατάφερε να ολοκληρώσει τα τμήματα του Σαββάτου και δεν είναι σε θέση να επανεκκινήσει, αλλά αναγκάζεται να εγκαταλείψει οριστικά, πρέπει να συμπληρώσει αυτή τη φόρμα και να την παραδώσει είτε στον υπεύθυνο σχέσεων με αγωνιζόμενους είτε στη γραμματεία, το δυνατόν συντομότερα και πάντως, αν είναι δυνατόν, πριν την ανακοίνωση του πίνακα εκκινούντων της επόμενης μέρας.

Συμμετέχων: \_\_\_\_\_

Οδηγός: \_\_\_\_\_

Άτομο  
Επικοινωνίας: \_\_\_\_\_

Κινητό: \_\_\_\_\_

### ΛΟΓΟΣ ΕΓΚΑΤΑΛΕΙΨΗΣ

---

---

---

Όνομα / Υπογραφή \_\_\_\_\_

**CO-DRIVERS' NOTES / ΣΗΜΕΙΩΣΕΙΣ ΣΥΝΟΔΗΓΟΥ**

Car No																				
<b>SS 1</b>																				
Total																				



**HISTORIC ACROPOLIS RALLY 2026**  
**22-24 May 2026**

**Friday 22 May 2026**  
**Sections 1**

**Παρασκευή 22 Μαΐου 2026**  
**Τμήμα Διαδρομής 1**

**ALTERNATIVE ROUTE**  
**ΕΝΑΛΛΑΚΤΙΚΗ ΔΙΑΔΡΟΜΗ**

# **HISTORIC ACROPOLIS RALLY 2026**

## **22-24 May 2026**

### **INDEX**

	<b>Page</b>
<b>SECTION 1 Friday 22 May</b>	
- Alternative 1 - Cancellation of SS1 Stifaka 1	7

### **ΠΕΡΙΕΧΟΜΕΝΑ**

	<b>Σελίς</b>
<b>ΤΜΗΜΑ 1 Παρασκευή 22 Μαΐου</b>	
- Εναλλακτική 1 - Ακύρωση Ε.Δ.1 Στύρφακα 1	7

## USE OF THE ALTERNATIVE ROUTES ROAD BOOK

Should a special stage be cancelled, the following procedure will apply:

Following the notification that a special stage is cancelled, the crew should check in at the Time Control preceding the cancelled stage using the competitor's time card. The crew will then follow the alternative route as detailed.

Should the crew's departure from the cancelled special stage be delayed, the "Actual Start" box of the time card should be filled in by the co-driver, detailing the control departure time shown by the marshal to the co-driver.

Crews are reminded to change on their time card, the old ideal time with the new ideal time allowed.

## ΧΡΗΣΗ ΤΟΥ ΒΙΒΛΙΟΥ ΕΝΑΛΛΑΚΤΙΚΩΝ ΔΙΑΔΡΟΜΩΝ

Εάν ακυρωθεί μία ειδική διαδρομή πρέπει να ακολουθηθεί η παρακάτω διαδικασία:

Μετά τη γνωστοποίηση ακύρωσης της ειδικής διαδρομής το πλήρωμα πρέπει να κτυπήσει τον χρόνο του στον ΣΕΧ που προηγείται της ακυρωμένης ειδικής, χρησιμοποιώντας το καρνέ του.

Επιπλέον, πρέπει να συμπληρωθούν οι αντίστοιχες σελίδες του βιβλίου εναλλακτικών. Ο κριτής και το πλήρωμα πρέπει να υπογράψουν τις δύο μπροστινές σελίδες της εναλλακτικής. Ο κριτής κόβει και κρατάει το 1ο φύλλο και το 2ο παραμένει στο βιβλίο. Το πλήρωμα τότε ακολουθεί την εναλλακτική διαδρομή.

Σε περίπτωση που η αναχώρηση του πληρώματος από την ακυρωμένη ειδική καθυστερήσει, τότε στο κουτάκι ACTUAL START του καρνέ πρέπει να γραφτεί η πραγματική ώρα αναχώρησης.

Υπενθυμίζεται στο πλήρωμα να αλλάξει στο καρνέ του τον παλιό ιδανικό χρόνο με τον νέο ιδανικό χρόνο.



ALTERNATIVE ROUTE No  
ΕΝΑΛΛΑΚΤΙΚΗ ΔΙΑΔΡΟΜΗ

1

LEG / ΗΜΕΡΑ

1

Due to force majeure Special Stage Stirfaka 1 is cancelled.

TC1 location remains at box 20 of page 26. Competitors, after checking in, make a U turn and follow alternative route 1.

The target time between TC1 and TC1A remains 40'.

The total distance is modified from 27.90km to 19.02km.

Λόγω ανωτέρας βίας η Ειδική Διαδρομή Στύρφακα 1 ακυρώνεται.

Ο ΣΕΧ1 παραμένει στην τουλίπα 20 της σελίδας 26. Οι αγωνιζόμενοι αφού κτυπήσουν τον χρόνο τους, γυρίζουν προς τα πίσω και ακολουθούν την εναλλακτική διαδρομή 1.

Ο ιδανικός χρόνος μεταξύ ΣΕΧ1 και ΣΕΧ1Α παραμένει ο ίδιος 40'.

Τα ολικά χλμ τροποποιούνται από 27.90χλμ σε 19.02χλμ.

CAR No / No Συμμετοχής

Competitor  
Αγωνιζόμενος

Marshal  
Κριτής

signature  
υπογραφή

signature  
υπογραφή



ALTERNATIVE ROUTE No  
ΕΝΑΛΛΑΚΤΙΚΗ ΔΙΑΔΡΟΜΗ

1

LEG / ΗΜΕΡΑ

1

Due to force majeure Special Stage Stirfaka 1 is cancelled.

TC1 location remains at box 20 of page 26. Competitors, after checking in, make a U turn and follow alternative route 1.

The target time between TC1 and TC1A remains 40'.

The total distance is modified from 27.90km to 19.02km.

Λόγω ανωτέρας βίας η Ειδική Διαδρομή Στύρφακα 1 ακυρώνεται.

Ο ΣΕΧ1 παραμένει στην τουλίπα 20 της σελίδας 26. Οι αγωνιζόμενοι αφού κτυπήσουν τον χρόνο τους, γυρίζουν προς τα πίσω και ακολουθούν την εναλλακτική διαδρομή 1.

Ο ιδανικός χρόνος μεταξύ ΣΕΧ1 και ΣΕΧ1Α παραμένει ο ίδιος 40'.

Τα ολικά χλμ τροποποιούνται από 27.90χλμ σε 19.02χλμ.

CAR No / No Συμμετοχής

Competitor  
Αγωνιζόμενος











Marshal  
Κριτής

signature  
υπογραφή



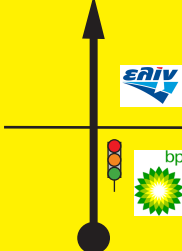

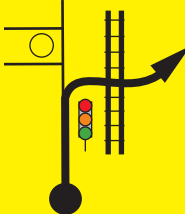
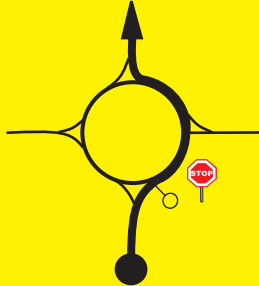
signature  
υπογραφή



<b>TC1</b>	<b>Stirfaka</b>	<b>DISTANCE</b>	<b>LEG 1</b>	<b>PAGE</b>
<b>TC1A</b>	<b>Service A IN</b>	<b>19.02 km</b>	<b>R. SECTION 1</b>	<b>7</b>
<b>ALTERNATIVE 1 Stirfaka 1</b>		<b>AVERAGE SPEED</b> <b>28.50 km/h</b>	<b>TARGET TIME 40'</b>	








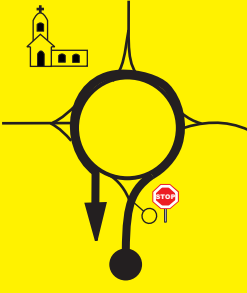


Total km	Partial km	DIRECTION	INFORMATION	km to run
<b>0.00</b>	<b>0.00</b>	 1	N 38.950969 E 22.307584  <b>TC1 STIRFAKA</b>	<b>19.02</b>
<b>0.18</b>	<b>0.18</b>	 2		<b>18.84</b>
<b>0.26</b>	<b>0.08</b>	 3		<b>18.76</b>
<b>0.46</b>	<b>0.20</b>	 4		<b>18.56</b>
<b>4.55</b>	<b>4.09</b>	 5		<b>14.47</b>

<b>TC1</b>	<b>Stirfaka</b>	<b>DISTANCE</b>	<b>LEG 1</b>	<b>PAGE</b>
<b>TC1A</b>	<b>Service A IN</b>	<b>19.02 km</b>	<b>R. SECTION 1</b>	<b>8</b>
<b>ALTERNATIVE 1 Stirfaka 1</b>		<b>AVERAGE SPEED</b> <b>28.50 km/h</b>	<b>TARGET TIME 40'</b>	



Total km	Partial km	DIRECTION	INFORMATION	km to run
<b>10.44</b>	<b>5.89</b>	 <p>6</p>		<b>8.58</b>
<b>11.45</b>	<b>1.01</b>	 <p>7</p>		<b>7.57</b>
<b>16.23</b>	<b>4.78</b>	 <p>8</p>		<b>2.79</b>
<b>16.37</b>	<b>0.14</b>	 <p>9</p>		<b>2.65</b>
<b>17.33</b>	<b>0.96</b>	 <p>10</p>		<b>1.69</b>

 next in 0.18km

<b>TC1</b>	<b>Stirfaka</b>	<b>DISTANCE</b>	<b>LEG 1</b>	<b>PAGE</b>
<b>TC1A</b>	<b>Service A IN</b>	<b>19.02 km</b>	<b>R. SECTION 1</b>	<b>9</b>
<b>ALTERNATIVE 1 Stirfaka 1</b>		<b>AVERAGE SPEED</b> <b>28.50 km/h</b>	<b>TARGET TIME 40'</b>	

Total km	Partial km	DIRECTION	INFORMATION	km to run
<b>17.51</b>	<b>0.18</b>	 11	 	<b>1.51</b>
<b>17.91</b>	<b>0.40</b>	 12		<b>1.11</b>
<b>18.13</b>	<b>0.22</b>	 13		<b>0.89</b>
<b>18.76</b>	<b>0.63</b>	 14		<b>0.26</b>
<b>18.86</b>	<b>0.10</b>	 15		<b>0.16</b>

 next in 0.16km 

<b>TC1</b> <b>Stirfaka</b>		<b>DISTANCE</b>  <b>19.02 km</b>	<b>LEG 1</b>	<b>PAGE</b>  <b>10</b>	
<b>TC1A</b> <b>Service A IN</b>			<b>R. SECTION 1</b>		
<b>ALTERNATIVE 1 Stirfaka 1</b>		<b>AVERAGE SPEED</b> <b>28.50 km/h</b>	<b>TARGET TIME</b> <b>40'</b>		
Total km	Partial km	<b>DIRECTION</b>	<b>INFORMATION</b>		km to run
<b>19.00</b>	<b>0.16</b>	 16	N 38.890139 E 22.447936   <b>TC1A</b> <b>Service A IN</b>		<b>0.00</b>